

**SUPERINTENDENCIA
NACIONAL DE
BIENES ESTATALES**



**SUBDIRECCIÓN DE
DESARROLLO
INMOBILIARIO**

RESOLUCIÓN N° 0001-2024/SBN-DGPE-SDDI

San Isidro, 5 de enero del 2024

VISTO:

El Expediente N° 1454-2023/SBNSDDI y la Resolución N° 1303-2023/SBN-DGPE-SDDI del 28 de diciembre de 2023, que aprueba las Bases Administrativas N° 001-2024/SBN-DGPE-SDDI que corresponden a la I Subasta Pública - 2024, con sus respectivos anexos: Anexo 1 - Relación de predios, Anexo 2 - Carta de presentación (única persona – natural o jurídica), Anexo 2a - Carta de presentación (sociedad conyugal), Anexo 2b - Carta de presentación (para adquirir en copropiedad), Anexo 3 - Declaración jurada de no tener impedimento para contratar con el Estado Peruano, Anexo 4 - Modelo de Carta Bancaria, Anexo 5 – Modelo de solicitud de devolución de garantía, Anexo N° 6 - Declaración Jurada de procedencia lícita de fondos, y Anexo N° 7 – Modelo de propuesta económica; y,

CONSIDERANDO:

1. Que, la Superintendencia Nacional de Bienes Estatales - SBN, en virtud al Texto Único Ordenado de la Ley N° 29151, Ley General del Sistema Nacional de Bienes Estatales, aprobado mediante Decreto Supremo N° 019-2019-VIVIENDA (en adelante “la Ley”); Decreto Supremo N° 004- 2007-VIVIENDA, publicado el 20 de febrero de 2007, que adscribe a la SBN al Ministerio de Vivienda, Construcción y Saneamiento; Reglamento de la Ley N° 29151, Ley General del Sistema Nacional de Bienes Estatales, aprobado por el Decreto Supremo N° 008-2021-VIVIENDA, publicado el 11 de abril de 2021 (en adelante “el Reglamento”), es el Organismo Público Ejecutor, adscrito al Ministerio de Vivienda, Construcción y Saneamiento, que en su calidad de Ente Rector del Sistema Nacional de Bienes Estatales es responsable de normar los actos de adquisición, disposición, administración y supervisión de los predios estatales, así como de ejecutar dichos actos respecto de los predios cuya administración está a su cargo y tiene como finalidad buscar el aprovechamiento económico de los bienes del Estado en armonía con el interés social.
2. Que, conforme a lo establecido en los artículos 51° y 52° del Texto Integrado del Reglamento de Organización y Funciones de la Superintendencia Nacional de Bienes Estatales - SBN, aprobado por la Resolución N° 0066-2022/SBN, publicada el 28 de setiembre de 2022, según lo dispuesto por el Decreto Supremo N° 011-2022-VIVIENDA (en adelante “el ROF de la SBN”), corresponde a la Subdirección de Desarrollo Inmobiliario – SDDI sustentar y emitir los actos administrativos de disposición de los predios estatales que se encuentren bajo competencia y administración de la SBN, previa conformidad del Superintendente Nacional de Bienes Estatales.

3. Que, de conformidad con el numeral 56.1 del artículo 56º, numerales 57.1 y 57.5 del artículo 57º, numeral 218.1 del artículo 218º y el artículo 219º de “el Reglamento”, concordado con la Directiva N° DIR-00006-2021/SBN, que regula los “Procedimientos para la venta mediante Subasta Pública de predios de dominio privado del Estado de libre disponibilidad”, aprobada por Resolución N° 0121-2021/SBN, publicada el 19 de diciembre de 2021 (en adelante “la Directiva N° DIR-00006-2021”), la venta por subasta pública de los predios del Estado, es tramitada y sustentada por la SBN, y será aprobada por resolución de la Subdirección de Desarrollo Inmobiliario, debiendo contar con la conformidad del Superintendente, en cumplimiento a lo previsto por el numeral 6.3.1 de la referida Directiva.
4. Que, mediante la Resolución N° 1303-2023/SBN-DGPE-SDDI del 28 de diciembre de 2023, esta Subdirección, aprobó las Bases Administrativas N° 001-2024/SBN-DGPE-SDDI que corresponden a la I Subasta Pública - 2024, con sus respectivos anexos: Anexo 1 - Relación de predios, Anexo 2 - Carta de presentación (única persona – natural o jurídica), Anexo 2a - Carta de presentación (sociedad conyugal), Anexo 2b - Carta de presentación (para adquirir en copropiedad), Anexo 3 - Declaración jurada de no tener impedimento para contratar con el Estado Peruano, Anexo 4 - Modelo de Carta Bancaria, Anexo 5 – Modelo de solicitud de devolución de garantía, Anexo N° 6 - Declaración Jurada de procedencia lícita de fondos, y Anexo N° 7 – Modelo de propuesta económica.
5. Que, en ese mismo orden, los literales b. y d. del numeral 6 de las Bases Administrativas N° 001-2024/SBN-DGPE-SDDI, aprobada mediante la Resolución N° 1303-2023/SBN-DGPE-SDDI, que corresponden a la I Subasta Pública – 2024, recoge lo siguiente:

6. CRONOGRAMA

El proceso de venta por subasta pública de los lotes detallados en el Anexo N° 1 se realizará de acuerdo al siguiente cronograma:

(...)

b. Presentación de los sobres N° 1 y N° 2: 24 de enero de 2024. Solo de forma presencial en la Unidad de Trámite Documentario de la SBN: de 08:30 a.m. a 4:30 p.m.

(...)

d. Apertura de sobres N° 1 y calificación de postores: 25 de enero de 2024

Debiendo decir:

6. CRONOGRAMA

El proceso de venta por subasta pública de los lotes detallados en el Anexo N° 1 se realizará de acuerdo al siguiente cronograma:

(...)

b. Presentación de los sobres N° 1 y N° 2: **23** de enero de 2024. Solo de forma presencial en la Unidad de Trámite Documentario de la SBN: de 08:30 a.m. a 4:30 p.m.

(...)

d. Apertura de sobres N° 1 y calificación de postores: **24** de enero de 2024

6. Que, de conformidad con los numerales 212.1 y 212.2 del artículo 212º del Texto Único Ordenado de la Ley N° 27444, Ley del Procedimiento Administrativo General, aprobado mediante Decreto Supremo N° 004-2019-JUS del 22 de enero de 2019, los errores materiales en los actos administrativos pueden ser rectificadas con efecto retroactivo, en cualquier momento, de oficio o a instancia de los administrados, siempre que no se altere lo sustancial de su contenido ni el sentido de la decisión, siendo que, tal rectificación adopta las formas y modalidades de comunicación o publicación que corresponda para el acto original.
7. Que, en atención a la normativa expuesta en el párrafo precedente, corresponde rectificar el error material contenido en los literales b. y d. del numeral 6 de las Bases Administrativas N° 001-2024/SBN-DGPE-SDDI, conforme se ha expuesto en el numeral 5 de la presente resolución, ratificando el resto del contenido de las referidas Bases Administrativas en su totalidad.

De conformidad con lo establecido en la Constitución Política de 1993, el Texto Único Ordenado de la Ley N° 29151, su Reglamento aprobado por el Decreto Supremo N° 008- 2021-VIVIENDA, el Decreto Supremo N° 016-2010-VIVIENDA, la Directiva N° DIR-00006-2021, aprobada por Resolución N° 0121-2021/SBN y el Texto Único Ordenado de la Ley N° 27444, Ley del Procedimiento Administrativo General, aprobado mediante Decreto Supremo N° 004-2019-JUS del 22 de enero de 2019.

SE RESUELVE:

Artículo 1°. - Rectificar el error material contenido en los literales b. y d. del numeral 6 de las Bases Administrativas N° 001-2024/SBN-DGPE-SDDI, aprobada mediante la Resolución N° 1303-2023/SBN-DGPE-SDDI, en el siguiente orden:

Dice:

6. CRONOGRAMA

El proceso de venta por subasta pública de los lotes detallados en el Anexo N° 1 se realizará de acuerdo al siguiente cronograma:

(...)

b. Presentación de los sobres N° 1 y N° 2: 24 de enero de 2024. Solo de forma presencial en la Unidad de Trámite Documentario de la SBN: de 08:30 a.m. a 4:30 p.m.

(...)

d. Apertura de sobres N° 1 y calificación de postores: 25 de enero de 2024.

Debe decir:

6. CRONOGRAMA

El proceso de venta por subasta pública de los lotes detallados en el Anexo N° 1 se realizará de acuerdo al siguiente cronograma:

(...)

b. Presentación de los sobres N° 1 y N° 2: **23** de enero de 2024. Solo de forma presencial en la Unidad de Trámite Documentario de la SBN: de 08:30 a.m. a 4:30 p.m.

(...)

d. Apertura de sobres N° 1 y calificación de postores: **24** de enero de 2024.

Artículo 2°. - Poner a disposición del Sistema de Tecnologías de la Información la presente resolución a efectos de que se publique en el portal web de la SBN.

Regístrese y Comuníquese. -

FIRMADO POR:



Firmado digitalmente por:
REATEGUI SANCHEZ Carlos FAU
20131057823 hard
Fecha: 05/01/2024 12:43:16-0500

Subdirector de Desarrollo Inmobiliario

VISADO POR



Firmado digitalmente por:
HUAMAN JULIAN Elizabeth FAU
20131057823 hard
Fecha: 05/01/2024 08:01:54-0500

Profesional de la SDDI



Firmado digitalmente por:
ROJAS PUQUIO Elvina Pamela FAU
20131057823 hard
Fecha: 05/01/2024 08:24:30-0500

Profesional de la SDDI



Firmado digitalmente por:
DEXTRE ROJAS Julieth Belissa FAU
20131057823 hard
Fecha: 05/01/2024 09:13:28-0500

Profesional de la SDDI

**SUPERINTENDENCIA
NACIONAL DE BIENES
NACIONALES**



**SUBDIRECCIÓN DE
DESARROLLO
INMOBILIARIO**

RESOLUCIÓN N° 1303-2023/SBN-DGPE-SDDI

San Isidro, 28 de diciembre del 2023

VISTO:

El Expediente N° 1454-2023/SBNSDDI y las Resoluciones N° 0208, 209, 210, 211 y 212-2023/SBN-DGPE-SDDI del 15 de marzo de 2023; Resoluciones N° 1097 y 1099-2023/SBN-DGPE-SDDI del 16 de noviembre de 2023; Resoluciones N° 1109, 1111 y 1113-2022/SBN-DGPE-SDDI del 17 de noviembre de 2023; Resoluciones N° 1138 y 1145-2023/SBN-DGPE-SDDI del 21 de noviembre de 2023; Resoluciones N° 1164, 1165, 1166, 1168 y 1169/SBN-DGPE-SDDI del 27 de noviembre de 2023; Resoluciones N° 1246, 1247, 1248, 1249 y 1251-2023/SBN-DGPE-SDDI del 18 de diciembre de 2023; Resoluciones N° 1288 y 1290-2023/SBN-DGPE-SDDI del 22 diciembre de 2023; Resolución 1297-2023/SBN-DGPE-SDDI del 27 de diciembre de 2023; y, Resoluciones N° 1298, 1299, 1300, 1301 y 1302 -2023/SBN-DGPE-SDDI del 28 de diciembre de 2023, que aprueban la venta por subasta pública de treinta (30) predios de dominio privado del Estado, representado por la Superintendencia Nacional de Bienes Estatales – SBN, sustentadas en los Expedientes N° 696, 697, 698, 699, 700, 267, 214, 268, 262, 266, 218, 265, 270, 279, 217, 278 y 269-2022/SBNSDDI; y en los Expedientes N° 656, 657, 672, 658, 659, 844, 841, 842, 843, 787, 788, 782 y 783-2023/SBNSDDI, respectivamente, (en adelante “los predios”), y,

CONSIDERANDO:

1. Que, la Superintendencia Nacional de Bienes Estatales - SBN, en virtud al Texto Único Ordenado de la Ley N° 29151, Ley General del Sistema Nacional de Bienes Estatales, aprobado mediante Decreto Supremo N° 019-2019-VIVIENDA (en adelante “la Ley”); Decreto Supremo N° 004-2007-VIVIENDA, publicado el 20 de febrero de 2007, que adscribe a la SBN al Ministerio de Vivienda, Construcción y Saneamiento; Reglamento de la Ley N° 29151, Ley General del Sistema Nacional de Bienes Estatales, aprobado por el Decreto Supremo N° 008-2021-VIVIENDA, publicado el 11 de abril de 2021 (en adelante “el Reglamento”), es el Organismo Público Ejecutor, adscrito al Ministerio de Vivienda, Construcción y Saneamiento, que en su calidad de Ente Rector del Sistema Nacional de Bienes Estatales es responsable de normar los actos de adquisición, disposición, administración y supervisión de los bienes estatales, así como de ejecutar dichos actos respecto de los bienes cuya administración está a su cargo y tiene como finalidad buscar el aprovechamiento económico de los bienes del Estado en armonía con el interés social.

2. Que, conforme a lo establecido en los artículos 51° y 52° del Texto Integrado del Reglamento de Organización y Funciones de la Superintendencia Nacional de Bienes Estatales - SBN, aprobado por la Resolución N° 0066-2022/SBN, publicada el 28 de setiembre de 2022, según lo dispuesto por el Decreto Supremo N° 011-2022-VIVIENDA, la Subdirección de Desarrollo Inmobiliario es el órgano competente en primera instancia para programar, aprobar y ejecutar los procesos operativos relacionados con los actos de disposición de los predios estatales bajo la competencia de la SBN. Asimismo, le corresponde sustentar y emitir los actos administrativos de disposición de predios estatales que se encuentren bajo la competencia y administración de esta Superintendencia, previa conformidad del Superintendente Nacional de Bienes Estatales en los actos de venta y permuta.

3. Que, de conformidad con el numeral 56.1 del artículo 56º, numerales 57.1 y 57.5 del artículo 57º, numeral 218.1 del artículo 218º y el artículo 219º de “el Reglamento”, concordado con la Directiva N° DIR-00006-2021/SBN, que regula los “Procedimientos para la venta mediante Subasta Pública de predios de dominio privado del Estado de libre disponibilidad”, aprobada por Resolución N° 0121-2021/SBN, publicada el 19 de diciembre de 2021 (en adelante “la Directiva N° DIR-00006-2021”), la venta por subasta pública de los predios del Estado, es tramitada y sustentada por la SBN, y será aprobada por resolución de la Subdirección de Desarrollo Inmobiliario, debiendo contar con la conformidad del Superintendente, en cumplimiento a lo previsto por el numeral 6.3.1 de la referida Directiva.

4. Que, la Subdirección de Desarrollo Inmobiliario aprobó la venta por subasta pública de treinta (30) predios de dominio privado del Estado, representado por la Superintendencia Nacional de Bienes Estatales-SBN, mediante las Resoluciones N° 0208, 209, 210, 211 y 212-2023/SBN-DGPE-SDDI del 15 de marzo de 2023; Resoluciones N° 1097 y 1099-2023/SBN-DGPE-SDDI del 16 de noviembre de 2023; Resoluciones N° 1109, 1111 y 1113-2022/SBN-DGPE-SDDI del 17 de noviembre de 2023; Resoluciones N° 1138 y 1145-2023/SBN-DGPE-SDDI del 21 de noviembre de 2023; Resoluciones N° 1164, 1165, 1166, 1168 y 1169/SBN-DGPE-SDDI del 27 de noviembre de 2023; Resoluciones N° 1246, 1247, 1248, 1249 y 1251-2023/SBN-DGPE-SDDI del 18 de diciembre de 2023; Resoluciones N° 1288 y 1290-2023/SBN-DGPE-SDDI del 22 diciembre de 2023; Resolución 1297-2023/SBN-DGPE-SDDI del 27 de diciembre de 2023; y, Resoluciones N° 1298, 1299, 1300, 1301 y 1302-2023/SBN-DGPE-SDDI del 28 de diciembre de 2023.

5. Que, sobre el particular, cinco (5) de los treinta (30) predios indicados en el considerando precedente fueron ofertados en primera y segunda convocatorias en la II y III Subasta Pública – 2023, las cuales fueron publicadas el 20 de marzo y 31 de julio de 2023, respectivamente, quedando sus respectivas ventas desiertas, según consta en los Expedientes N° 302, 303, 304, 305 y 306-2023/SBNSDDI, que corresponden a la ejecución de subasta de los mismos, de los cuales se advierte que se ubican en el departamento de Lima.

6. Que, conforme a lo dispuesto en el numeral 219.5 del artículo 219 de “el Reglamento” concordado con lo señalado en el numeral 7.13 de “la Directiva N° DIR-00006-2021”, en el caso de los predios cuya subasta pública haya sido declarada desierta, se rebaja el 5% del precio base en segunda y tercera convocatoria. En ese sentido, se ha considerado pertinente efectuar la tercera convocatoria de subasta pública de los predios indicados en el quinto considerando de la presente resolución, incluyéndolos en la I Subasta Pública 2024.

7. Que, los veinticinco (25) predios restantes serán ofertados en la I Subasta Pública 2024, en primera convocatoria, los cuales se ubican en los departamentos de Lima y Moquegua, cuya aprobación de sus ventas se han sustentado en los Expedientes N° 267, 214, 268, 262, 266, 218, 265, 270, 279, 217, 278 y 269-2022/SBNSDDI; y en los Expedientes N° 656, 657, 672, 658, 659, 844, 841, 842, 843, 787, 788, 782 y 783-2023/SBNSDDI, que corresponden a la aprobación de la autorización de la venta mediante subasta pública de los mismos.

8. Que, conforme a lo regulado en el numeral 219.6 del artículo 219º de “el Reglamento”, el acto de la subasta pública puede ejecutarse a través de medios electrónicos y sistemas de información web, de acuerdo con las especificaciones complementarias técnicas y administrativas que para dicho efecto disponga la SBN.

9. Que, por su parte, el sub numeral 7.10.7 del numeral 7.10 de “la Directiva N° DIR-00006-2021” señala que los medios electrónicos y sistemas de información web a utilizarse garantizan el registro de participación de los postores y observadores, el registro de las ofertas presentadas por los postores, el momento en que se efectuaron durante el desarrollo del acto de subasta pública, la adjudicación de la buena pro a el/la mejor postor, los resultados y otros datos relevantes del acto de subasta pública.

10. Que, conforme a lo señalado en el numeral 7.3. de “la Directiva N° DIR-00006-2021”, la Subdirección de Desarrollo Inmobiliario elabora y aprueba, mediante resolución administrativa, las Bases Administrativas de la compraventa por subasta pública, las cuales contienen los datos del propietario de cada predio, de la entidad que ejecuta la subasta pública, los dispositivos legales en los que se sustenta, el anexo que describa las características de cada predio incluyendo las

circunstancias a las que se refiere el numeral 5.13 de la presente Directiva, el precio base, el cronograma del proceso que incluye la fecha del acto de subasta pública, la modalidad de subasta, así como cualquier otro aspecto complementario que resulte útil para la adecuada ejecución del procedimiento y la participación de los interesados.

11. Que, mediante Ley N° 31736, Ley que regula la notificación administrativa mediante casilla electrónica, publicada el 05 de mayo de 2023, la cual ha sido implementada por esta Superintendencia, se establece en el numeral 5.6 de su artículo 5, entre otros, los procedimientos de validez y eficacia de la notificación mediante casilla electrónica, al señalarse que al momento de realizarse dicha notificación automáticamente se genera la constancia de notificación electrónica y el acuse de recibo que contendrá la confirmación de recepción de la notificación por parte del administrado, el mismo que deberá efectuar su confirmación mediante el acuse mencionado durante los cinco primeros días hábiles siguientes a la notificación válidamente efectuada. Al respecto, dado que el procedimiento de subasta está sujeto a plazos para lo cual es necesario establecer un cronograma (ver Bases Administrativas N° 001-2024/SBN-DGPE-SDDI), se necesitará tener certeza sobre la notificación que se realice a los postores con la finalidad de cautelar el debido procedimiento, y considerando que el numeral 8.1 del artículo 8° de la citada ley establece excepciones al uso de la notificación vía casilla electrónica, al disponer que, cuando las circunstancias lo ameriten, se pueden usar otras modalidades de notificación previstas en el artículo 20° del TUO de la Ley N° 27444, razón por la cual, esta Subdirección ha considerado pertinente que en el procedimiento de la I Subasta Pública – 2024 se efectúen las notificaciones al domicilio personal de los postores, el mismo que deberá ser fijado en Lima, de conformidad con lo establecido en el numeral 5.16 de “la Directiva N° DIR-00006-2021”.

12. Que, por lo expuesto, corresponde aprobar las Bases Administrativas de la I Subasta Pública 2024, a realizarse según cronograma, respecto a treinta (30) predios estatales, cuyas ventas por subasta pública se sustentan en los expedientes descritos en el visto de la presente resolución, y se encuentran detallados en el Anexo N° 1.

De conformidad con lo establecido en la Constitución Política de 1993, el Texto Único Ordenado de la Ley N° 29151, su Reglamento aprobado por el Decreto Supremo N° 008-2021-VIVIENDA, la Resolución N° 0066-2022/SBN publicada el 28 de setiembre de 2022, y la Directiva N° DIR-00006-2021, aprobada por Resolución N° 0121-2021/SBN.


SE RESUELVE:

Artículo 1°.- Aprobar las Bases Administrativas N° 001-2024/SBN-DGPE-SDDI que corresponden a la I Subasta Pública - 2024, con sus respectivos anexos: Anexo 1 - Relación de predios, Anexo 2 - Carta de presentación (única persona – natural o jurídica), Anexo 2a - Carta de presentación (sociedad conyugal), Anexo 2b - Carta de presentación (para adquirir en copropiedad), Anexo 3 - Declaración jurada de no tener impedimento para contratar con el Estado Peruano, Anexo 4 - Modelo de Carta Bancaria, Anexo 5 – Modelo de solicitud de devolución de garantía, Anexo N° 6 Declaración Jurada de procedencia lícita de fondos y, Anexo N° 7 – Modelo de propuesta económica.

Artículo 2° - Poner a disposición del Sistema de Tecnologías de la Información la presente resolución a efectos de que se publique en el portal web de la SBN.


Regístrese y Comuníquese. -
P.O.I. 18.1.4.17

FIRMADO POR:


 Firmado digitalmente por:
REATEGUI SANCHEZ Carlos FAU
20131057823 hard
Fecha: 28/12/2023 20:18:44-0500

Subdirector de Desarrollo Inmobiliario


VISADO POR

 Firmado digitalmente por:
HUERTAS QUISPE Wendy Josselin FAU
20131057823 hard
Fecha: 28/12/2023 20:15:49-0500

Profesional de la SDDI

 Firmado digitalmente por:
CHILCCE CRUZ Jaime Epifanio FAU
20131057823 hard
Fecha: 28/12/2023 20:17:00-0500

Profesional de la SDDI

 Firmado digitalmente por:
DEXTRE ROJAS Julieeth Belissa FAU
20131057823 hard
Fecha: 28/12/2023 20:17:47-0500

Profesional de la SDDI

BASES ADMINISTRATIVAS N° 001-2024/SBN-DGPE-SDDI

1. OBJETO

Regular el procedimiento de ejecución de la venta por subasta pública de treinta (30) predios de dominio privado del Estado, representado por la Superintendencia Nacional de Bienes Estatales - SBN, en adelante La SDDI, aprobadas mediante las Resoluciones N° 0208, 209, 210, 211 y 212-2023/SBN-DGPE-SDDI del 15 de marzo de 2023; Resoluciones N° 1097 y 1099-2023/SBN-DGPE-SDDI del 16 de noviembre de 2023; Resoluciones N° 1109, 1111 y 1113-2022/SBN-DGPE-SDDI del 17 de noviembre de 2023; Resoluciones N° 1138 y 1145-2023/SBN-DGPE-SDDI del 21 de noviembre de 2023; Resoluciones N° 1164, 1165, 1166, 1168 y 1169/SBN-DGPE-SDDI del 27 de noviembre de 2023; Resoluciones N° 1246, 1247, 1248, 1249 y 1251-2023/SBN-DGPE-SDDI del 18 de diciembre de 2023; Resoluciones N° 1288 y 1290-2023/SBN-DGPE-SDDI del 22 diciembre de 2023; Resolución 1297-2023/SBN-DGPE-SDDI del 27 de diciembre de 2023; y, Resoluciones N° 1298, 1299, 1300, 1301 y 1302-2023/SBN-DGPE-SDDI del 28 de diciembre de 2023; los mismos que se detallan en el **Anexo N° 1**, en las condiciones físicas y legales en las que se encuentran (Venta Ad Corpus).

2. BASE LEGAL

- a. Texto Único Ordenado de la Ley N° 29151, aprobado mediante Decreto Supremo N° 019-2019-VIVIENDA.
- b. Reglamento de la Ley General del Sistema Nacional de Bienes Estatales, aprobado con Decreto Supremo N° 008-2021-VIVIENDA.
- c. Ley N° 31736, Ley que regula la notificación administrativa mediante casilla electrónica.
- d. Texto Único Ordenado de la Ley N° 27444 - Ley del Procedimiento Administrativo General, aprobado por el Decreto Supremo N° 004-2019-JUS.
- e. Directiva N° DIR-00006-2021/SBN, denominada "Disposiciones para la compraventa por subasta pública de predios estatales", aprobada por Resolución N° 0121-2021/SBN, en adelante "la Directiva N° DIR-00006-2021".
- f. Las Resoluciones N° 0208, 209, 210, 211 y 212-2023/SBN-DGPE-SDDI del 15 de marzo de 2023; Resoluciones N° 1097 y 1099-2023/SBN-DGPE-SDDI del 16 de noviembre de 2023; Resoluciones N° 1109, 1111 y 1113-2022/SBN-DGPE-SDDI del 17 de noviembre de 2023; Resoluciones N° 1138 y 1145-2023/SBN-DGPE-SDDI del 21 de noviembre de 2023; Resoluciones N° 1164, 1165, 1166, 1168 y 1169/SBN-DGPE-SDDI del 27 de noviembre de 2023; Resoluciones N° 1246, 1247, 1248, 1249 y 1251-2023/SBN-DGPE-SDDI del 18 de diciembre de 2023; Resoluciones N° 1288 y 1290-2023/SBN-DGPE-SDDI del 22 diciembre de 2023; Resolución 1297-2023/SBN-DGPE-SDDI del 27 de diciembre de 2023; y, Resoluciones N° 1298, 1299, 1300, 1301 y 1302-2023/SBN-DGPE-SDDI del 28 de diciembre de 2023.

3. ACTO DE LA SUBASTA PÚBLICA

La subasta pública de los lotes detallados en el **Anexo N° 1** se realizará:

- a. Día: 13 de febrero de 2024.
- b. Inicio del acto: 10:00 a.m.
- c. Modalidad: Mixta:
 - Postores: **Presencial** (Calle Chinchón N° 890, San Isidro – sede central)
 - Observadores: **Virtual** (a través de la videoconferencia).

4. **EXHIBICIÓN DE LOS LOTES**

La visita a los lotes detallados en el **Anexo N° 1**, puede ser realizada directamente por los interesados.

5. **PRECIO BASE**

El precio base de cada uno de los lotes objeto del procedimiento de venta por subasta pública está señalado en el **Anexo N° 1**.

6 **CRONOGRAMA**

El proceso de venta por subasta pública de los lotes detallados en el **Anexo N° 1** se realizará de acuerdo al siguiente cronograma:

- a. Convocatoria: 29 de diciembre de 2023.
- b. Presentación de los sobres N° 1 y N° 2: 24 de enero de 2024. Solo de forma presencial en la Unidad de Trámite Documentario de la SBN: de 08:30 a.m. a 4:30 p.m.
- c. Consultas: Del 1 al 23 de enero de 2024.
- d. Apertura de sobres N° 1 y calificación de postores: 25 de enero de 2024.
- e. Presentación de subsanación de documentación del sobre N° 1 por observación: 01 de febrero de 2024.
- f. Calificación de subsanaciones: 02 de febrero de 2024.
- g. Acto Público de la Subasta: 13 de febrero de 2024.
- h. Elevación de garantía hasta el 30% del precio de venta:

Tres (03) días hábiles, contados desde el día siguiente de la adjudicación de la buena pro en el acto de subasta pública, esto es, hasta el 16 de febrero de 2024.

Tres (03) días hábiles, contados desde el día siguiente de la notificación de la adjudicación de la buena pro, en caso de tratarse de el/la segundo/a mejor postor.

- i. Pago del 100% del precio de venta:

El/La adjudicatario/a de la buena pro debe cancelar el precio de venta de acuerdo a los plazos que se indican a continuación, contados desde el día siguiente del acto de subasta pública, o desde el día siguiente de la notificación de la adjudicación de la buena pro, en caso de tratarse de el/la segundo/a mejor postor:

- Quince (15) días hábiles para las ventas por montos hasta 500 UIT.
- Veinte (20) días hábiles para las ventas por montos mayores a 500 UIT y hasta 1000 UIT.
- Treinta (30) días hábiles para las ventas por montos mayores a 1000 UIT.

El monto del cheque entregado en garantía por el 20% de la propuesta económica, de ser el caso elevado al 30% del valor de adjudicación de la

buena pro, es imputado como parte del pago del precio.

j. Suscripción y entrega de la Minuta:

Una vez cancelado el total del precio de venta, en el plazo máximo de ocho (08) días hábiles, contados a partir de la comunicación de la Unidad de Finanzas-UF (Ex Sistema Administrativo de Tesorería – SAT) a la SDDI sobre el pago del precio de venta, se citará al adjudicatario para la suscripción de la minuta de compraventa, previa conformidad de la Dirección de Gestión del Patrimonio Estatal de esta Superintendencia.

Luego de ello, en el plazo máximo de cinco (05) días hábiles, se cita al adjudicatario para entregarle la minuta de compraventa, firmada por el Director de la Dirección de Gestión del Patrimonio Estatal y visada por el Subdirector de la SDDI.

k. Entrega en campo:

El comprador puede solicitar la entrega del predio, la cual está referida a la indicación de los vértices del predio en campo, siempre que la ubicación y situación física de ocupación lo permita. Dicha solicitud se formula dentro del plazo de cinco (5) días de haber presentado el cheque de gerencia o efectuado el depósito de la totalidad del precio, pedido que será materia de evaluación, considerando, entre otros, factores de seguridad para los profesionales que realicen dicha actividad.

La presentación de los sobres N° 1 y N° 2 y, subsanación de documentación del sobre N° 1, será realizado únicamente a través de la mesa de partes presencial de la SBN, sito en la calle Chinchón 890, distrito de San Isidro, provincia y departamento de Lima, a través de la Unidad de Trámite Documentario, en los días señalados y el horario de atención de 8:30 am a 4:30 pm.

Cabe señalar que, a diferencia de anteriores procesos de subasta, no se ha considerado el registro para postores, solo en caso se desee participar como observador se podrá registrar: Del 29 de diciembre de 2023 al 12 de febrero de 2024, a través del módulo de subasta al cual se accede desde la página web institucional de la SBN: <https://subastapublica.sbn.gob.pe/registro>

7. **MODALIDAD PARA LA OFERTA**

El acto público de subasta se realizará de manera presencial en las instalaciones de la Sede Central de esta Superintendencia (calle Chinchón 890 - San Isidro) y de manera virtual para los observadores a través de la videoconferencia.

El acto público será dirigido por el Subdirector de la SDDI, con intervención de un Notario Público, otorgándose la Buena Pro a la mayor oferta económica formulada, cuyo monto deberá ser igual o superior al precio base.

La venta por subasta pública de los lotes se realizará en las condiciones físicas y legales en las que se encuentran (Venta Ad Corpus), mediante la modalidad de **“SOBRE CERRADO CON POSIBILIDAD DE MEJORAMIENTO DE OFERTA A VIVA VOZ, CON PUJA ABIERTA A TIEMPO FIJO”**.

8. DE LOS INTERESADOS EN SER POSTORES

Podrá participar en la subasta pública en calidad de postor toda persona natural o jurídica, nacional o extranjera.

Las Bases Administrativas se encuentran publicadas en la página web institucional www.sbn.gob.pe, teniendo la opción de descarga (gratuita).

Están prohibidos de participar como postores directa o indirectamente o por persona interpuesta, los funcionarios y servidores públicos, así como toda persona que presta servicios en las entidades de la administración pública bajo cualquier régimen laboral o contractual, respecto de los bienes de propiedad de la entidad pública a la que pertenecen, de los confiados a su administración o custodia ni de los que para ser transferidos requieren de su intervención, conforme a lo establecido en el artículo 35° del TUO de la Ley N° 29151, Ley General del Sistema Nacional de Bienes Estatales y los artículos 1366°, 1367° y 1368° del Código Civil. La prohibición se aplica también a los parientes hasta el cuarto grado de consanguinidad y segundo de afinidad de las personas impedidas y, a las personas jurídicas en las que tengan una participación superior al 5% del capital o patrimonio social conforme a la normativa citada.

Estas prohibiciones rigen hasta seis (6) meses después de que las personas impedidas cesen o renuncien en sus respectivos cargos.

Asimismo, se encuentran impedidos de participar, las personas naturales o jurídicas que tengan impedimento para contratar con el Estado Peruano, o sus empresas u organismos.

9. SOMETIMIENTO A LAS BASES

El solo hecho de la presentación de la documentación ante la SDDI para participar como postor en la subasta pública implica el total sometimiento y la aceptación de los procedimientos, condiciones y disposiciones contenidas en estas Bases Administrativas, y a los que éstas hacen referencia, así como a todas y cada una de las circulares y/o comunicados que emita la SDDI, las mismas que serán publicadas en la página Web de la institución.

10. FACULTADES DE LA SDDI

La SDDI define la fecha en que se efectuará la subasta, elabora y aprueba las Bases Administrativas.

La SDDI puede interpretar, modificar, rectificar o aclarar las Bases Administrativas, el acto de convocatoria y demás actos del procedimiento, con la finalidad de lograr una mayor transparencia y eficiencia en la disposición de los predios estatales. Las decisiones que incidan en las Bases Administrativas son integradas a ellas, publicadas en la página institucional, y comunicadas a los postores vía correo electrónico.

Por razones debidamente justificadas, con la autorización de la DGPE, mediante resolución la SDDI puede retirar uno o más predios del procedimiento de subasta pública.

Ante mandato judicial, información o verificación de la posible o efectiva ocurrencia de un hecho temporal que pudiera entorpecer el normal desenvolvimiento del procedimiento de

subasta pública, la SDDI puede también, a su sola decisión y discreción, reprogramar los plazos previstos en el cronograma o suspender la ejecución del acto de subasta pública, de uno o más predios.

Es potestad del Subdirector de la SDDI suspender o reprogramar el acto de subasta pública cuando, previo a resolver hechos, acciones o actos de naturaleza compleja que se presenten en el procedimiento, deba solicitar asesoría, informes u opiniones a las unidades de organización vinculadas al tema discutido, las cuales deben cumplir con remitir lo solicitado en el plazo máximo de dos (2) días.

Cualquier asunto no considerado en estas Bases Administrativas será resuelto por la SDDI de acuerdo a cada circunstancia.

11. INFORMACIÓN Y CONSULTAS

Se podrá tener acceso a la documentación técnica y legal de los lotes a ser subastados, lo cual deberá ser solicitado a través de la Unidad de Trámite Documentario de la SBN, de conformidad con lo prescrito en el Texto Único Ordenado de la Ley N° 27806, Ley de Transparencia y Acceso a la Información Pública, aprobado por el Decreto Supremo N° 021-2019-JUS.

El hecho de no inspeccionar el lote que se adjudica no habilita la presentación de un reclamo posterior, ya que se presume de pleno derecho que los postores han realizado su propia apreciación de compra, directamente o a través de un tercero, por lo que no serán admisibles reclamos posteriores en caso de adjudicación, respecto del estado y situación del lote. Asimismo, no serán admisibles ajustes de valor por causa de desconocimiento de información o estado del lote, ni por otra circunstancia, por cuanto el mismo se ofrece en la condición AD CORPUS, de conformidad con el artículo 1577° del Código Civil.

Los interesados podrán formular consultas relacionadas estrictamente al procedimiento de subasta pública, respetando el carácter especial y reservado que tiene dicho proceso, las mismas que se harán por escrito y/o a través del correo electrónico portafolio@sbn.gob.pe, dentro del plazo que señala el numeral 6 (Cronograma).

Las consultas serán absueltas para el caso puntual y se pondrá de conocimiento al interesado, sin perjuicio de ello, si se desprendiera que sus alcances son generales, las respuestas serán atendidas mediante Comunicado publicado en la página Web de la SBN o dándole lectura antes del inicio del acto de la Subasta.

12. PRESENTACIÓN DE SOBRES Y CALIFICACIÓN DE POSTOR HÁBIL

Para participar como postor deberá presentar conjuntamente **dos (2)** sobres cerrados (Sobre N° 1 y N° 2) por cada lote que desee adquirir en la subasta pública, en la fecha señalada en el numeral 6 (cronograma) y según se detalla en los numerales 12.1 y 12.2 de las presentes Bases Administrativas.

12.1 DEL SOBRE UNO (1)

PRESENTACIÓN

La presentación del sobre uno (1) se efectuará en el plazo señalado en el numeral 6 (Cronograma) ante la Unidad de Trámite Documentario y debe estar dirigido a la SDDI.

En el exterior del sobre deberá indicarse solamente los siguientes datos:

SOBRE: N° 1
PROCEDIMIENTO: I SUBASTA PÚBLICA 2024
PARA: LA SUBDIRECCION DE DESARROLLO
INMOBILIARIO - SDDI

El sobre deberá incluir la documentación que se indica líneas abajo, según corresponda, sin enmendaduras ni tachados, redactado en castellano y, firmado por el postor o su representante legal, apoderado o mandatario.

CONTENIDO

Persona Natural

- Carta de presentación, en calidad de Declaración Jurada, suscrita por el postor interviniente según modelo del **Anexo N° 2**, en el cual se deberá consignar un domicilio en la ciudad de Lima (para los efectos de las notificaciones en el procedimiento de subasta pública), de conformidad con lo establecido en el numeral 5.16 de “la Directiva N° DIR-00006-2021”. No será necesario presentar copia simple del Documento Nacional de Identidad, sólo para el caso de extranjeros deberán adjuntar copia simple del Carne de Extranjería.

Cabe indicar que en el Anexo N° 2, deberá consignarse el Lote por el cual participa, la omisión no será subsanable, en cuyo caso será descalificado del proceso.

- Declaración Jurada de no estar impedido de contratar con el Estado Peruano, de acuerdo al numeral 8 de las presentes Bases Administrativas, según modelo del **Anexo N° 3**, debidamente suscrito.
- Declaración Jurada, según modelo del **Anexo N° 6**, en el que se deje constancia que el dinero con el que se pretende adquirir el predio en la subasta pública proviene de fondos lícitos del postor, debidamente suscrito.
- De ser el caso que el postor intervenga a través de su representante, deberá presentar carta poder con firma legalizada notarialmente, en el que se indique claramente las facultades para la representación en el procedimiento de la I Subasta Pública 2024, así como para la suscripción de los anexos contenidos en la presente bases administrativas. De adjudicarse posteriormente la buena pro, para efectos de la suscripción del contrato, deberá presentar la vigencia de poder debidamente inscrita ante el Registro de Mandatos y Poderes (SUNARP), con una antigüedad no mayor a treinta (30) días naturales, en la cual se acredite las facultades de disposición que deberá ostentar el representante.

En calidad de sociedad conyugal

- Carta de presentación, en calidad de Declaración Jurada, debidamente suscrita, según modelo del **Anexo N° 2a**, en el cual se deberá consignar un domicilio en la ciudad de Lima (para los efectos de las notificaciones en el procedimiento de subasta pública), de conformidad con lo establecido en el numeral 5.16 de “la Directiva N° DIR-00006-2021”.

- De tratarse de una sociedad conyugal bajo el régimen de sociedad de gananciales, debe indicarse esta condición en la carta de presentación – **Anexo N° 2a**, la cual será suscrita por ambos cónyuges.
- Si el postor es casado bajo el régimen de separación de patrimonios, tal condición deberá ser indicada en la carta de presentación – **Anexo N° 2a**, la cual será suscrita por el cónyuge interviniente, adjuntando copia literal de la inscripción en el Registro Personal (SUNARP) de la separación de patrimonios, con una antigüedad no mayor a treinta (30) días naturales.

Cabe indicar que en el Anexo N° 2a, deberá consignarse el Lote por el cual participa, la omisión no será subsanable, en cuyo caso será descalificado del proceso.

- Declaración Jurada de no estar impedido de contratar con el Estado Peruano, de acuerdo al numeral 8 de las presentes Bases Administrativas, según modelo del **Anexo N° 3**, debidamente suscrito por cada cónyuge.
- Declaración Jurada, según modelo del **Anexo N° 6**, en el que se deje constancia que el dinero con el que se pretende adquirir el predio en la subasta pública, proviene de fondos lícitos de los postores, debidamente suscrito por cada cónyuge.

Personas Jurídicas

- Carta de presentación, con calidad de Declaración Jurada, según modelo del **Anexo N° 2**, en el cual se deberá consignar un domicilio en la ciudad de Lima (para los efectos de las notificaciones en el procedimiento de subasta pública), de conformidad con lo establecido en el numeral 5.16 de “la Directiva N° DIR-00006-2021”, suscrita por el representante legal o apoderado de la empresa, que cuente con facultades de adquisición de bienes inmuebles, debiendo adjuntar para el caso de extranjeros copia simple del Carne de Extranjería.
- Carta de presentación, con calidad de Declaración Jurada, según modelo del **Anexo N° 2**, en caso sea un Consorcio, adjuntando la Promesa de Consorcio, la misma que deberá contar con firmas legalizadas, la designación del representante común, el domicilio común y las obligaciones a las que se compromete cada uno de los integrantes del consorcio, así como el porcentaje equivalente a dichas obligaciones.

Cabe indicar que en el Anexo N° 2, deberá consignarse el Lote por el cual participa, la omisión no será subsanable, en cuyo caso será descalificado del proceso.

- Declaración Jurada de no estar impedido de contratar con el Estado Peruano, de acuerdo al numeral 8 de las presentes Bases Administrativas, según modelo del **Anexo N° 3**, debidamente suscrito por el representante legal, apoderado de la empresa, o representante del consorcio, según sea el caso.
- Certificado de Vigencia de Poder de la persona jurídica en la que se aprecie con claridad las facultades otorgadas al representante legal, apoderado, o representante de los integrantes del consorcio, según sea el caso, con una antigüedad no mayor a treinta (30) días naturales.
- En caso de encontrarse en proceso de inscripción la persona jurídica, se deberá adjuntar copia de la escritura pública de constitución. En caso este pendiente la

modificación del estatuto, designación de su representante legal, nombramiento de apoderado, renovación de poderes, elección de nueva junta directiva, debe adjuntarse copia literal de la partida registral, donde conste las facultades del representante, así como la copia de la escritura pública o acta donde conste el acuerdo, según corresponda. En ambos casos, se deberá adjuntar, además, copia de la solicitud de inscripción presentada ante la SUNARP que se encuentre en trámite. De adjudicarse posteriormente la buena pro, para efectos de la suscripción del contrato, deberá presentar la vigencia del poder debidamente inscrito ante el Registro de Personas Jurídicas (SUNARP), con una antigüedad no mayor a treinta (30) días naturales, en la cual se acredite las facultades otorgadas al representante legal.

- Declaración Jurada, según modelo del **Anexo N° 6**, en el que se deje constancia que el dinero con el que se pretende adquirir el predio en la subasta pública, proviene de fondos lícitos del postor, debidamente suscrito por el representante legal, apoderado de la empresa, o representante del consorcio, según sea el caso.

Para todos los casos antes señalados, se debe tener en cuenta lo siguiente:

- **En caso participe más de una persona con la intención de adquirir en copropiedad, deberán presentar el anexo N° 2b, debidamente suscrito por todos los intervinientes, en el cual se deberá consignar además al copostor que los representará en el procedimiento, quien también podrá suscribir el anexo N° 7 en representación de los copostores. Así también cada co-postor deberá presentar los anexos N° 3 y 6, los cuales tendrán que estar suscritos por cada persona de manera individual.**
- Si al momento de la calificación del sobre uno (1), se verifica que el postor no ha consignado en el Anexo N° 2 o 2a o 2b, un domicilio en la ciudad de Lima (para los efectos de las notificaciones en el procedimiento de subasta pública), será descalificado del proceso de subasta.
- En lo que corresponde al **Anexo N° 5** (devolución de garantía), deberá presentarse una vez haya concluido el acto público de subasta, a través de la Unidad de Trámite Documentario. De adjuntarse éste en el sobre, se considerará como no presentado.
- **El postor que se presente por más de un lote a subastar, deberá presentar tantos sobres como lotes pretenda adjudicarse.**
- **Los postores pueden ser representados durante el acto de la subasta, mediante carta poder con firmas legalizadas notarialmente, la cual deberá ser presentada en un plazo no menor de dos (2) días antes del día del acto de subasta pública, a través de la Unidad de Trámite Documentario. Para quienes participen con la intención de adquirir en copropiedad, la referida carta poder deberá ser suscrita por todos los copostores. Para el caso de persona jurídica o consorcio, quien o quienes otorguen dicho poder de representación para el acto público, deberán adjuntar el documento que acredite la facultad de delegación, de ser el caso.**

12.2 DEL SOBRE DOS (2)

La presentación del sobre dos (2) se efectuará en el plazo señalado en el numeral 6 (Cronograma) ante la Unidad de Trámite Documentario y dirigido a la SDDI.

En el exterior del sobre deberá indicarse solamente los siguientes datos:

SOBRE: N° 2
PROCEDIMIENTO: I SUBASTA PÚBLICA 2024
PARA: LA SUBDIRECCION DE DESARROLLO
INMOBILIARIO - SDDI

El sobre deberá incluir la documentación que se indica líneas abajo, según corresponda, sin enmendaduras, ni tachados, redactado en castellano y, firmado por el postor o su representante legal, apoderado o mandatario, según sea el caso.

CONTENIDO

- La propuesta económica según modelo **Anexo N° 7**.
- El Anexo N° 7 deberá ser debidamente suscrito por el postor. **En caso participe más de una persona con la intención de adquirir en copropiedad, el Anexo N° 7 deberá ser suscrito por todos los intervinientes o su representante (copostor designado en el Anexo N° 2b).**
- Un cheque de gerencia **a nombre de la Superintendencia Nacional de Bienes Estatales, por el equivalente al 20% del precio que propone respecto del lote por el cual pretende participar en la subasta,** el mismo que no debe ser inferior al precio base, conforme lo señala el numeral 7.9.3 de “la Directiva N° DIR-00006-2021”.

El cheque de gerencia constituye una garantía y un eventual adelanto de pago en caso de adjudicarse la Buena Pro, el cual deberá ser emitido por una entidad bancaria o financiera supervisada por la Superintendencia de Banca y Seguros; y, en la misma unidad monetaria en la que se está subastando el predio (dólares).

12.3. DE LA CALIFICACIÓN DE POSTOR HÁBIL

La SDDI apertura el sobre uno (1) y verifica la documentación presentada por el postor, según cronograma señalado en el numeral 6 de las presentes bases administrativas, asimismo verifica que éste cuente con casilla electrónica, en caso de no contar con casilla no será considerado postor hábil.

En caso de que la SDDI considere pertinente que el postor complemente o subsane alguna información que contenga el sobre uno (1), le comunicará dicha situación vía oficio que se notificará al domicilio personal fijado en la ciudad de Lima, adicionalmente se le podrá comunicar mediante correo electrónico y/o telefónicamente. El postor tiene la opción de subsanar hasta el plazo señalado en el numeral 6 (cronograma), adjuntando, de ser el caso, la documentación requerida en sobre cerrado a través de la Unidad de Trámite Documentario de la SBN, en cuyo exterior deberá consignarse:

SOBRE: N° 1 SUBSANACION DE OBSERVACIONES
PROCEDIMIENTO: I SUBASTA PÚBLICA 2024
PARA: LA SUBDIRECCION DE DESARROLLO
INMOBILIARIO - SDDI

En caso de que la observación no sea subsanada, el postor será descalificado del proceso, lo cual será comunicado mediante oficio y/o por correo electrónico,

procediéndose a la devolución del sobre dos (2) a través de la Unidad de Finanzas de esta Superintendencia.

La SDDI otorgará la condición de postor hábil a todos aquellos postores que cumplan con los requisitos en el sobre uno (1), presenten el sobre dos (2), y, los que hayan subsanado correctamente dentro del plazo establecido en el cronograma.

13. DEL DESISTIMIENTO

El postor puede desistirse de participar en el procedimiento de subasta pública mediante solicitud, hasta un (1) día anterior a la realización del acto de subasta pública. Sin embargo, queda como indemnización a favor de la SBN, el 5% del precio base del predio por el cual participaba, monto que se hará efectivo del cheque de gerencia entregado en garantía.

14. DEL ACTO DE SUBASTA PÚBLICA, ADJUDICACIÓN DE LA BUENA PRO Y ELEVACIÓN DE LA GARANTÍA

a. El acto público de subasta, en la fecha programada, es dirigido por el Subdirector de la SDDI, en presencia de un Notario Público, y se desarrollará en las instalaciones de la Sede Central de esta Superintendencia. El acto de subasta pública también cuenta con la participación de un representante de la Unidad de Finanzas para las consultas que resulten necesarias en la evaluación de los cheques de gerencia

b. El Subdirector de la SDDI, en presencia del Notario Público, procederá a anunciar a los postores que hayan cumplido con presentar válidamente los sobres uno (1) y dos (2) y la cantidad de postores por cada lote que se subaste. La apertura del Sobre N° 2 se efectúa en el acto de subasta pública.

c. Constituyen supuestos de descalificación del postor los casos en que:

- No presente la propuesta económica y/o el cheque de gerencia.
- El precio ofertado sea inferior al precio base establecido en la convocatoria.
- La garantía no cubra el 20% del precio que propone.
- El cheque presentado no tiene la calidad de cheque de gerencia.
- El cheque de gerencia no ha sido emitido a nombre de la Superintendencia Nacional de Bienes Estatales.
- El cheque de gerencia es ilegible, presenta errores materiales, enmendaduras, borrones o cualquier otro defecto que lo perjudique.

d. De ser el caso, que no existan sobres uno (1) ni dos (2), respecto de algún predio, se declara desierta su venta por subasta. Asimismo, si luego de la apertura y evaluación del sobre dos (2), no resultasen postores hábiles, se declara desierta la subasta pública del predio respectivo. De resultar solo un postor hábil, se encuentre o no presente en el acto de subasta pública, se le adjudica el predio al precio ofertado en su propuesta económica, el cual no puede ser inferior al precio base.

e. Si luego de la apertura y evaluación del sobre dos (2), existe más de un postor hábil, se procede a la puja abierta **a viva voz a tiempo fijo**, con los postores de las dos ofertas económicas más altas. La buena pro se adjudica al postor que realizó la mayor oferta durante la puja.

Los postores cuyas propuestas económicas no ingresaron a la puja son excluidos del procedimiento, debiéndose proceder a la devolución de sus cheques de gerencia presentados como garantía de sus propuestas económicas, previa solicitud de acuerdo al modelo del anexo 5.

f. En caso exista más de un postor hábil por predio, pero ninguno se presente al acto de subasta pública o se ausenten de éste, la buena pro se adjudica al mejor ofertante. De ser propuestas de igual valor, la buena pro se adjudica a quien presentó primero sus sobres. Se considera segundo/a mejor ofertante a quien presentó la segunda mejor propuesta económica o a quien presentó en segundo lugar sus sobres, según sea el caso. De existir más postores, estos quedan excluidos.

g. En caso exista más de un postor hábil por predio y el postor con la mejor oferta no se presenta al acto de subasta pública o se ausente de este, el/la segundo/a mejor ofertante presente en el acto de subasta pública tiene la posibilidad de mejorar dicha oferta. De existir más postores, estos quedan excluidos.

h. Adjudicada la buena pro, quedan retenidos los cheques de gerencia entregados como garantía del pago del precio de venta de el/la adjudicatario/a de la buena pro y de el/la segundo/a mejor ofertante. Quedan bajo custodia de la Unidad de Finanzas los cheques de gerencia entregados como garantía del pago del precio de venta de el/la adjudicatario/a de la buena pro, segundo/a mejor ofertante y demás postores excluidos, de ser el caso, para que se proceda con las acciones correspondientes.

i. En el caso que el adjudicatario de la Buena Pro no se encontrara presente en el acto público, se le comunicará su condición mediante oficio que se notificará al domicilio personal fijado en Lima, adicionalmente se le podrá comunicar vía correo electrónico y/o telefónicamente.

j. Finalizado el acto de subasta pública, se levanta un acta que consigne lo acontecido en él, la cual es suscrita por el Subdirector de la SDDI y el Notario Público. Con la finalidad de dotar al procedimiento de subasta pública de total transparencia, la indicada acta es publicada en la página web de la SBN.

k. En el plazo máximo de tres (3) días hábiles, contados desde el día siguiente de la adjudicación de la buena pro, el adjudicatario debe elevar el fondo de garantía hasta el 30% del monto de adjudicación, para lo cual deberá presentar ante la Unidad de Trámite Documentario, un escrito dirigido a la Unidad de Finanzas-UF, adjuntando cheque de gerencia emitido por entidad bancaria o financiera (en la misma unidad monetaria en la que se está subastando el predio – dólares), o mediante depósito en la cuenta de la SBN, al tipo de cambio del día fijado por la Superintendencia de Banca y Seguros – SBS.

l. En caso que el adjudicatario de la buena pro no eleve la garantía al 30% del monto adjudicado dentro del plazo establecido, pierde la opción de pago con financiamiento bancario y la programación establecida en el numeral 7.16.1 de “la Directiva N° DIR-00006-2021/SBN” y en el literal j. del numeral 6) de las presentes Bases Administrativas, debiendo pagar el precio de venta total dentro del plazo de diez (10) días hábiles, contados desde el día siguiente de la adjudicación del predio. En caso de no efectuar el pago del precio de venta en el citado plazo, pierde la condición de adjudicatario/a de la buena pro y el cheque entregado en garantía por el 20% de la propuesta económica queda como indemnización en favor de la SBN, devolviéndosele lo que hubiere entregado en exceso, de conformidad con lo establecido en el numeral 7.16.5 de “la Directiva N° DIR-00006-2021/SBN”.

m. En caso de incumplimiento del pago, se adjudica el predio a el/la segundo/a mejor ofertante. Si éste no cumple con la elevación de la garantía y/o con el pago de la totalidad del precio del predio adjudicado, en los plazos señalados en los literales i) y j) de numeral 6 de las presentes Bases, también se le aplicará las consecuencias previstas en el párrafo precedente. De efectuarse el incumplimiento del pago, el predio se declara como

abandonado. No es factible la adjudicación del predio a los postores que quedaron excluidos del procedimiento.

15. CANCELACIÓN DEL PRECIO Y SUSCRIPCIÓN DE CONTRATO

a. Sin perjuicio de la obligación de elevar la garantía al 30% del monto del precio adjudicado, dentro del plazo establecido en el literal i) del numeral 6) del cronograma de las presentes Bases Administrativas o de efectuada la notificación de la adjudicación de la buena pro al segundo mejor ofertante, el adjudicatario debe cancelar el saldo de precio mediante cheque de gerencia **girado a nombre de la Superintendencia Nacional de Bienes Estatales** (en la misma unidad monetaria en la que se está subastando el predio - dólares) o mediante depósito en la cuenta de la Superintendencia Nacional de Bienes Estatales, al tipo de cambio del día fijado por la Superintendencia de Banca y Seguros – SBS.

b. Una vez cancelado el total del precio de venta, se gestionará la correspondiente Minuta de Compraventa, la cual será suscrita por esta Superintendencia en calidad de vendedora, y por el comprador.

c. En caso que el adjudicatario de la Buena Pro solicite el pago del precio de venta con financiamiento bancario, este debe adjuntar, dentro del plazo de quince (15) días, indicado en el literal i. numeral 6) de las presentes Bases Administrativas, una Carta de entidad bancaria o financiera, comunicando la aprobación del crédito para financiar el pago, según modelo del **Anexo N° 4**.

Para este efecto, el monto entregado en garantía, que no debe ser menor al 30% del valor de adjudicación, será imputado como parte del pago del precio de venta, procediéndose a la suscripción de la minuta. El saldo del precio deberá ser cancelado con cheque de gerencia No Negociable emitido directamente a favor de la **Superintendencia Nacional de Bienes Estatales**, dentro de los veinte (20) días hábiles de entregada la Minuta de Compraventa.

La firma de la Escritura Pública se hará luego de que se pague el saldo de precio.

De no hacerse efectivo el pago del precio dentro del plazo indicado en el literal anterior, cualquiera fuese el motivo o causa de ello, el contrato de compraventa quedará resuelto de pleno derecho, conforme al Artículo 1430° del Código Civil y los cheques de gerencia entregados en garantía serán cobrados en un 20% correspondiente a la propuesta económica presentada en el sobre dos (02), en calidad de indemnización a favor de la SBN, por el incumplimiento, sin lugar a reclamo alguno. La diferencia de valor existente será devuelta, de conformidad con lo regulado en el numeral 7.16.5 de “la Directiva N° DIR-00006-2021”.

d. El adjudicatario del Lote asumirá los gastos notariales y registrales y, en general, todos los gastos de la transferencia, así como los tributos que graven la misma y el costo de un (1) Testimonio para la entidad propietaria, con la inscripción registral correspondiente.

e. El acta de entrega se firmará en el lugar donde se ubica el predio vendido, una vez efectuada su entrega física, conforme al literal k del numeral 6 de las presentes bases administrativas.

16. IMPUGNACIÓN DE LA BUENA PRO

Los postores que deseen presentar alguna impugnación al resultado de la subasta pública lo harán en el mismo acto de otorgamiento de la buena pro, situación que deberá ser consignada en el Acta con suscripción del impugnante.

Dentro de los dos (2) días hábiles siguientes al acto de subasta, el postor impugnante deberá presentar por escrito el sustento de su impugnación, conjuntamente con un cheque de gerencia emitido por entidad bancaria o financiera supervisada por la Superintendencia de Banca y Seguros a la orden de la Superintendencia Nacional de Bienes Estatales, por el monto equivalente al 20% del precio base del lote cuya Subasta se impugna, en garantía de la impugnación planteada, bajo sanción de tenerse como no presentada la impugnación. Dicho documento deberá ser dirigido al Subdirector de la SDDI y presentado ante la Unidad de Trámite Documentario de esta Superintendencia en el horario de atención.

La SDDI o la que haga sus veces resuelve en primera instancia la impugnación presentada, siendo la DGPE, en el caso de la SBN, o la instancia superior jerárquica de la unidad de organización que ejecuta la subasta pública, en el caso del resto de entidades, quien resuelve en segunda instancia administrativa, de ser el caso.

En el supuesto de que la impugnación sea declarada fundada, la SDDI o la que haga sus veces retira la adjudicación de la buena pro y procede a devolver dentro del plazo de cinco (5) días el dinero entregado, sin intereses ni compensación alguna, con lo cual el procedimiento de subasta pública concluye, pudiendo posteriormente iniciarse un nuevo procedimiento. En el mismo plazo, debe devolverse la garantía presentada por el impugnante.

De declararse infundada la impugnación, el cheque de gerencia que acompañó el impugnante a la fundamentación de su recurso es cobrado por la entidad que ejecuta la subasta pública por concepto de indemnización

17. INFORMACIÓN FALSA PROPORCIONADA POR EL POSTOR

En la eventualidad que se comprobara, antes de la fecha de suscripción del contrato de compraventa o cancelación del monto de la oferta económica, que la documentación que ha presentado a esta Superintendencia contiene datos falsos, se dejará sin efecto la mencionada adjudicación, procediéndose a ejecutar o disponer, el o los cheques de gerencia en un 20% correspondiente a la propuesta económica, por concepto de indemnización, sin perjuicio que se interpongan en su contra las acciones legales correspondientes.

En este caso, la SDDI dará por concluido el proceso de subasta pública y evaluará el inicio o no de un nuevo procedimiento de subasta respecto del lote.

Si la referida eventualidad se presentara con posterioridad a la fecha de suscripción del contrato de compraventa, la SDDI informará dicha situación de inmediato a la DGPE o el que haga sus veces, para que, de ser el caso, solicite judicialmente la nulidad del contrato suscrito, conforme a lo establecido en los artículos 201^o y siguientes del Código Civil.

BASES ADMINISTRATIVAS N° 0001-2024/SBN-DGPE-SDDI

ANEXO N° 1: RELACION DE PREDIOS

El proceso de venta por subasta pública se llevará a cabo respecto de treinta (30) lotes, los que a continuación se detallan:

I SUBASTA PÚBLICA - 2024									
OBJETO: La Subdirección de Desarrollo Inmobiliario de la Superintendencia Nacional de Bienes Estatales - SBN convoca la subasta pública de predios, en las condiciones físicas y legales en las que se encuentran (Venta Ad Corpus)									
RELACION DE PREDIOS DE PROPIEDAD DEL ESTADO, REPRESENTADO POR LA SBN, PARA LA VENTA POR SUBASTA PÚBLICA:									
LOTE	UBICACIÓN	PARTIDA REGISTRAL N°	CUS N°(*)	ZONIFICACIÓN	ÁREA (m²)	PRECIO BASE US\$	RESOLUCIÓN	CONVOCATORIA	
1(a) i)	Parcela 1, ubicada a 630 m. aproximadamente de la Carretera Panamericana Norte, altura del kilómetro 41, distrito de Santa Rosa, provincia y departamento de Lima.	15255563 O.R. Lima	180902	Otros Usos- Usos Especiales	14,318.91	263,002.04	N° 0208-2023/SBN-DGPE-SDDI del 15.03.2023	TERCERA	
2(a) i)	Parcela 2, ubicada a 720 m. aproximadamente de la Carretera Panamericana Norte, altura del kilómetro 41, y al suroeste del A.H. Los Jardines, Parcela C – Sector 2, distrito de Santa Rosa, provincia y departamento de Lima.	15255564 O.R. Lima	180906	Otros Usos- Usos Especiales	9,988.72	181,202.41	N° 0209-2023/SBN-DGPE-SDDI del 15.03.2023	TERCERA	
3(a) i)	Parcela 3, ubicada a 770 m aproximadamente de la carretera Panamericana Norte, altura del km 41, y al suroeste del A.H. Los Jardines, Parcela C – Sector 2, distrito de Santa Rosa, provincia y departamento de Lima.	15255565 O.R. Lima	180909	Otros Usos- Usos Especiales	11,021.91	157,456.85	N° 0210-2023/SBN-DGPE-SDDI del 15.03.2023	TERCERA	
4(a) i)	Parcela 4, ubicada a 640 m. aproximadamente de la Carretera Panamericana Norte, altura del kilómetro 41, y al suroeste del A.H. Los Jardines, Parcela C – Sector 2, distrito de Santa Rosa, provincia y departamento de Lima.	15255566 O.R. Lima	180912	Otros Usos- Usos Especiales	10,253.63	190,658.26	N° 0211-2023/SBN-DGPE-SDDI del 15.03.2023	TERCERA	
5(a) i)	Parcela 5, ubicada a 640 m. aproximadamente de la carretera Panamericana Norte, altura del km. 41, y al suroeste del A.H. Los Jardines, Parcela C – Sector 2, distrito de Santa Rosa, provincia y departamento de Lima.	15255567 O.R. Lima	180914	Otros Usos- Usos Especiales	11,539.52	235,501.88	N° 0212-2023/SBN-DGPE-SDDI del 15.03.2023	TERCERA	
6(b) ii)	Parcela 3, ubicada en la vía de acceso al CAPP Pucusana (ruta LM123) a la altura del km 3+700, articulada a la carretera Panamericana Sur km 57, distrito de Pucusana, provincia y departamento de Lima.	11539843 O.R. Lima (matriz)	37658 (matriz)	PTP (Zona de Protección y Tratamiento Paisajista 4.93%) AP (Agropecuaria 95.07%)	18,087.80	561,996.92	N° 1246-2023/SBN-DGPE-SDDI del 18.12.2023	PRIMERA	
7(c) ii)	Parcela 4, ubicada en la vía de acceso al CAPP Pucusana (ruta LM123), altura del km 3+800, articulada a la carretera Panamericana Sur, altura del km 57, distrito de Pucusana, provincia y departamento de Lima.	11539843 O.R. Lima (matriz)	37658 (matriz)	PTP (Zona de Protección y Tratamiento Paisajista 30.65%) AP (Agropecuaria 66.15%) Sin Zonificación (3.20%)	17,595.66	427,281.82	N° 1247-2023/SBN-DGPE-SDDI del 18.12.2023	PRIMERA	
8(d) ii)	Parcela 5, ubicada en la vía de acceso al CAPP Pucusana (ruta LM123) a la altura del km 3+900, articulada a la carretera Panamericana Sur km 57, distrito de Pucusana, provincia y departamento de Lima.	11539843 O.R. Lima (matriz)	37658 (matriz)	PTP (Zona de Protección y Tratamiento Paisajista 90.86%) AP (Agropecuaria 1.90%) Sin Zonificación (7.24%)	15,279.24	283,244.40	N° 1249-2023/SBN-DGPE-SDDI del 18.12.2023	PRIMERA	
9(e) ii)	Parcela 6, ubicada en la vía de acceso al CAPP Pucusana (ruta LM123) a la altura del km 4+050, articulada a la carretera Panamericana Sur km 57, distrito de Pucusana, provincia y departamento de Lima.	11539843 O.R. Lima (matriz)	37658 (matriz)	PTP (Zona de Protección y Tratamiento Paisajista 100.00%)	17,798.12	390,350.41	N° 1251-2023/SBN-DGPE-SDDI del 18.12.2023	PRIMERA	
10(f) ii)	Parcela 21, ubicada a 400 m de la altura del km 4+450 de la vía de acceso al CAPP de Pucusana (ruta LM123), articulada a la carretera Panamericana Sur km 57, distrito de Pucusana, provincia y departamento de Lima.	11539843 O.R. Lima (matriz)	37658 (matriz)	ZRE (Zona de Reglamentación Especial 100.00%)	36,839.21	856,054.75	N° 1248-2023/SBN-DGPE-SDDI del 18.12.2023	PRIMERA	
11(g) iii)	Parcela 1 de la Parcela Q1, ubicada a la altura del km 130+150 de la carretera Panamericana Norte, a una distancia de 34 m aproximadamente de su margen izquierda (en dirección sur a norte), distrito de Huacho, provincia de Huaura, departamento de Lima.	50248119 O.R. Huacho	180199	Sin Zonificación	510,663.95	699,480.87	N° 1099-2023/SBN-DGPE-SDDI del 16.11.2023	PRIMERA	
12(h) iii)	Parcela 2 de la Parcela Q1, ubicada a la altura del km 129+650 de la carretera Panamericana Norte vía de acceso a las Salinas de Huacho, distrito de Huacho, provincia de Huaura, departamento de Lima.	50248120 O.R. Huacho	179937	Sin Zonificación	399,371.05	619,752.27	N° 1111-2023/SBN-DGPE-SDDI del 17.11.2023	PRIMERA	
13(i) iii)	Parcela 5 de la Parcela Q1, ubicada a la altura del km 128+110 de la Carretera Panamericana Norte, margen izquierda en la dirección Sur a Norte, distrito de Huacho, provincia de Huaura, departamento de Lima.	50248123 O.R. Huacho	179940	Sin Zonificación	399,938.29	620,632.53	N° 1145-2023/SBN-DGPE-SDDI del 21.11.2023	PRIMERA	
14(j) iii)	Parcela 6 de la Parcela Q1, ubicada a la altura del km 127+610 de la Carretera Panamericana Norte, margen izquierda con dirección sur a norte, distrito de Huacho, provincia de Huaura, departamento de Lima.	50248124 O.R. Huacho	180002	Sin Zonificación	400,122.46	585,053.01	N° 1113-2023/SBN-DGPE-SDDI del 17.11.2023	PRIMERA	
15(k) iii)	Parcela 7 de la Parcela Q1, ubicado al oeste de la Carretera Panamericana Norte, a la altura de los Km. 127 al 123, distrito de Huacho, provincia de Huaura, departamento de Lima.	50248125 O.R. Huacho	180019	Sin Zonificación	436,637.57	709,383.17	N° 1097-2023/SBN-DGPE-SDDI del 16.11.2023	PRIMERA	
16(l) iii)	Parcela 8 de la Parcela Q1, ubicado al oeste de la Carretera Panamericana Norte, a la altura de los Km. 127 al 123, en el distrito de Huacho, provincia de Huaura, departamento de Lima.	50248126 O.R. Huacho	180020	Sin Zonificación	335,498.58	578,899.51	N° 1109-2023/SBN-DGPE-SDDI del 17.11.2023	PRIMERA	
17(m) iii)	Parcela 9 de la Parcela Q1, ubicado a la altura del km 126 + 480 de la Carretera Panamericana Norte, a 690 metros de esta, distrito de Huacho, provincia de Huaura, departamento de Lima.	50248127 O.R. Huacho	180021	Sin Zonificación	365,000.00	551,078.43	N° 1189-2023/SBN-DGPE-SDDI del 27.11.2023	PRIMERA	
18(n) iii)	Parcela 10 de la Parcela Q1, ubicado a la altura del km 126 + 480 de la Carretera Panamericana Norte, a 800 metros de esta, distrito de Huacho, provincia de Huaura, departamento de Lima.	50248128 O.R. Huacho	180076	Sin Zonificación	365,000.00	551,078.43	N° 1184-2023/SBN-DGPE-SDDI del 27.11.2023	PRIMERA	
19(r) iii)	Parcela 18 de la Parcela Q1, ubicado a la altura del km 127 + 590 de la Carretera Panamericana Norte, a 830 metros de esta, en el distrito de Huacho, provincia de Huaura, departamento de Lima.	50248136 O.R. Huacho	180134	Sin Zonificación	400,000.00	603,921.57	N° 1168-2023/SBN-DGPE-SDDI del 27.11.2023	PRIMERA	
20(o) iii)	Parcela 19 de la Parcela Q1, ubicada a 840 metros de la carretera Panamericana Norte, altura del km 128+610, margen izquierda en dirección sur a norte (lado oeste), distrito de Huacho, provincia de Huaura, departamento de Lima.	50248137 O.R. Huacho	180135	Sin Zonificación	400,000.00	603,921.57	N° 1185-2023/SBN-DGPE-SDDI del 27.11.2023	PRIMERA	
21(p) iii)	Parcela 22 de la Parcela Q1, ubicada a 840 m de la carretera Panamericana Norte, a altura del km 129+640, margen izquierda (en dirección sur a norte), distrito de Huacho, provincia de Huaura, departamento de Lima.	50248140 O.R. Huacho	180142	Sin Zonificación	400,000.00	603,921.57	N° 1186-2023/SBN-DGPE-SDDI del 27.11.2023	PRIMERA	
22(q) iii)	Parcela 23 de la Parcela Q1, ubicada a 870 metros de la carretera Panamericana Norte, altura del km 131, y frente a la vía de acceso a las Salinas de Huacho, distrito de Huacho, provincia de Huaura, departamento de Lima.	50248141 O.R. Huacho	180146	Sin Zonificación	448,989.56	638,898.31	N° 1138-2023/SBN-DGPE-SDDI del 11.11.2023	PRIMERA	
23(r) iv)	Parcela 1, ubicada en la zona denominada Pampa Las Zorras, a 48,1 km aprox. de la carretera Panamericana Sur (altura del km 1150), distrito de Moquegua, provincia de Mariscal Nieto y departamento de Moquegua.	11052038 O.R. Moquegua	189115	Sin Zonificación	1 786,272.90	1 440,988.19	N° 1290-2023/SBN-DGPE-SDDI del 22.12.2023	PRIMERA	

Esta es una copia auténtica imprimible de documento electrónico archivado en la Superintendencia Nacional de Bienes Estatales, aplicando lo dispuesto por el Art. 25 de DS.070-2013- PCM y la Tercera Disposición Complementaria Final del DS. 026-2016-PCM. Su autenticidad e integridad puede ser contrastada a través de nuestro portal web: <https://www.sbn.gob.pe> ingresando al ícono *Verifica documento digital* o también a través de la siguiente dirección web: <https://www.sbn.gob.pe>. En ambos casos deberás ingresar la siguiente clave:

628213C181

24(s) iv)	Parcela 2, ubicada en la zona denominada Pampa Las Zorras, a 48,1 km aprox. de la carretera Panamericana Sur (altura del km 1150), distrito de Moquegua, provincia de Mariscal Nieto y departamento de Moquegua.	11052039 O.R. Moquegua	189117	Sin Zonificación	1 687,477.09	1 361,289.51	N° 1297-2023/SBN-DGPE-SDDI del 27.12.2023	PRIMERA
25(t) iv)	Parcela 3, ubicada en la zona denominada Pampa Las Zorras, a 49,6 km aprox. de la carretera Panamericana Sur (altura del km 1150), distrito de El Algarrobal, provincia de Ilo y departamento de Moquegua.	11032738 O.R. Ilo	90594, 90605 y 101481 (matrices)	Sin Zonificación	14 493,703.02	5 864,720.04	N° 1298-2023/SBN-DGPE-SDDI del 28.12.2023	PRIMERA
26(u) iv)	Parcela 4, ubicada en la zona denominada Pampa Las Zorras, a 49,6 km aprox. de la carretera Panamericana Sur (altura del km 1150), distrito de Moquegua, provincia de Mariscal Nieto y departamento de Moquegua.	11032739 O.R. Ilo	90594, 90605 y 101481 (matrices)	Sin Zonificación	2 748,248.28	2 032,853.75	N° 1288-2023/SBN-DGPE-SDDI del 22.12.2023	PRIMERA
27(v)	Parcela 1, ubicada próximo a la carretera Interoceánica Sur- Tramo 5 ramal este, a 9km hacia el Suroeste del cruce con la carretera Panamericana Sur, en el distrito de El Algarrobal, provincia de Ilo, departamento de Moquegua.	11014587 O.R. Ilo	57058	Sin Zonificación	338,250.00	249,328.61	N° 1299-2023/SBN-DGPE-SDDI del 28.12.2023	PRIMERA
28(w)	Parcela 2, ubicada a la altura del km 9 de la carretera Interoceánica Sur (Red Vial Nacional Ruta PE-36), margen derecha en dirección Moquegua – Ilo, distrito El Algarrobal, provincia de Ilo, departamento de Moquegua.	11027530 O.R. Ilo	158921	Sin Zonificación	1 147,240.53	981,659.42	N° 1300-2023/SBN-DGPE-SDDI del 28.12.2023	PRIMERA
29(x)	"Área 3", ubicada en la prolongación de la Av. Miguel Grau, a 700 metros aprox. de la Av. Pedro Huilca Tecse, en la zona denominada Pampa Inalámbrica, distrito y provincia de Ilo, departamento de Moquegua.	11032832 O.R. Ilo	100642 (Matriz)	Reserva Urbana (RU)	34,490.07	194,427.74	N° 1301-2023/SBN-DGPE-SDDI del 28.12.2023	PRIMERA
30(y)	"Área 4", ubicada a 200 metros aprox. de la prolongación de la Av. Miguel Grau, a 880 metros aprox. de la Av. Pedro Huilca Tecse, en la zona denominada Pampa Inalámbrica, distrito y provincia de Ilo, departamento de Moquegua.	11032833 O.R. Ilo	100642 (matriz)	Reserva Urbana (RU)	46,691.95	263,212.29	N° 1302-2023/SBN-DGPE-SDDI del 28.12.2023	PRIMERA
<p>(a) Desocupado, no obstante, se encuentra cercado parcialmente con muro prefabricado de 2 metros de alto. Sin proceso judicial.</p> <p>(b) Parcialmente ocupado (1%), delimitado por cerco perimétrico de material noble en el lindero noroeste. Sin proceso judicial.</p> <p>(c) Parcialmente ocupado (1%), delimitado por cerco perimétrico de material noble. Sin proceso judicial.</p> <p>(d) Parcialmente ocupado (1%), y parcialmente delimitado por cerco perimétrico de material noble. Se superpone parcialmente en un área de 638.16 m² (4.18%), con la faja de sendidumbre de una línea de transmisión eléctrica. Sin proceso judicial.</p> <p>(e) Parcialmente ocupado (25%), y parcialmente delimitado por cerco perimétrico de material noble. Se superpone parcialmente en un área de 598.33 m² (3.36%) con la faja de sendidumbre de una línea de transmisión eléctrica. Con proceso judicial de reivindicación (89.20%).</p> <p>(f) Parcialmente ocupado por vivienda de material noble y madera (15%) y presenta vías de comunicación interna. Sin proceso judicial.</p> <p>(g) Se encuentra bajo custodia de terceros, sin delimitación física, ni edificaciones y sin actividad en su interior. Se superpone con tres derechos mineros: i) Pacífico 29 (8.47 %); ii) Pacífico 30 (94.53 %); y, iii) Salinas de Huacho (100%).</p> <p>(h) Se encuentra bajo custodia de terceros, sin delimitación física, ni edificaciones y sin actividad en su interior. Se superpone con dos derechos mineros: i) Pacífico 30 (100 %); y, ii) Salinas de Huacho (100%).</p> <p>(i) Se encuentra bajo custodia de terceros, sin delimitación física, ni edificaciones y sin actividad en su interior. Se superpone con dos derechos mineros: i) Pacífico 30 (100 %); y, ii) Salinas de Huacho (100%).</p> <p>(j) Se encuentra bajo custodia de terceros, sin delimitación física, ni edificaciones y sin actividad en su interior. Se superpone con dos derechos mineros: i) Pacífico 30 (100 %); y, ii) Salinas de Huacho (100%).</p> <p>(k) Se encuentra bajo custodia de terceros, por el lado este presenta cerco parcial de palos y alambrado. Se superpone con dos derechos mineros: i) Pacífico 30 (100 %); y, ii) Salinas de Huacho (100%).</p> <p>(l) Se encuentra bajo custodia de terceros, por el lado este presenta cerco parcial de palos y alambrado y una zanja de baja profundidad. Se superpone con dos derechos mineros: i) Pacífico 30 (100 %); y, ii) Salinas de Huacho (71.28 %).</p> <p>(m) Se encuentra bajo custodia de terceros, sin delimitación física y sin actividad en su interior. Se superpone con tres derechos mineros: i) Pacífico 30 (92.34 %); ii) Pacífico 16 (7.66 %); y, iii) Salinas de Huacho (0.71 %).</p> <p>(n) Se encuentra bajo custodia de terceros, sin delimitación física, ni edificaciones y sin actividad en su interior. Se superpone con derecho minero Pacífico 16 (100 %).</p> <p>(ñ) Se encuentra bajo custodia de terceros, sin delimitación física, ni edificaciones y sin actividad en su interior. Se superpone con tres derechos mineros: i) Pacífico 30 (82.17 %); ii) Pacífico 16 (17.83 %); y, iii) Salinas de Huacho (8.66 %).</p> <p>(o) Se encuentra bajo custodia de terceros, sin delimitación física y sin actividad en su interior. Se superpone con dos derechos mineros: i) Pacífico 30 (100 %); y, ii) Salinas de Huacho (10.78 %).</p> <p>(p) Se encuentra bajo custodia de terceros, sin delimitación física, ni edificaciones y sin actividad en su interior. Se superpone con tres derechos mineros: i) Pacífico 30 (32.18 %); ii) Pacífico 14 (67.82 %); y, iii) Salinas de Huacho (17.34 %).</p> <p>(q) Se encuentra bajo custodia de terceros, sin delimitación física, ni edificaciones y sin actividad en su interior. Se superpone con tres derechos mineros: i) Pacífico 30 (84.48 %); ii) Pacífico 14 (15.52 %); y, iii) Salinas de Huacho 10 (21.02 %).</p> <p>(r) Desocupado, sin proceso judicial. Presenta superposición con dos concesiones mineras: i) MADDISON 1 (62.75%); e, ii) INTIMICHA (7.86%). Se superpone parcialmente en un área aproximada de 18 827,69 m² (1,05 %), con la faja de sendidumbre de la Línea de Transmisión Eléctrica L-1383 denominada S.E. Moquegua – SE. Ilo 1. Se superpone con dos procedimientos administrativos en trámite: i) Usufructo por convocatoria pública (100%) y, ii) Arrendamiento directo (97.38%).</p> <p>(s) Desocupado, sin proceso judicial. Presenta superposición con la concesión minera INTIMICHA (37.63%). Se superpone parcialmente en un área aproximada de 6 054,62 m² (0,36 %), con la faja de sendidumbre de la Línea de Transmisión Eléctrica L-1383 denominada S.E. Moquegua – SE. Ilo 1. Se superpone con dos procedimientos administrativos en trámite: i) Usufructo</p>		<p>por convocatoria pública (100%) y, ii) Arrendamiento directo (97.71%).</p> <p>(t) Desocupado, sin proceso judicial. Presenta superposición con cuatro concesiones mineras: i) INTIMICHA (54.29%); ii) CONYMECAR 1 (6.60%); iii) ESSENDON 26 (17.91%); y, iv) MADDISON 1 (0.99%). Se superpone parcialmente en un área aproximada de 776,62 m² (0.005 %), con la faja de sendidumbre de la Línea de Transmisión Eléctrica L-1383 denominada S.E. Moquegua – SE. Ilo 1. Se superpone con dos procedimientos administrativos en trámite: i) Usufructo por convocatoria pública (100%) y, ii) Arrendamiento directo (28.96%).</p> <p>(u) Desocupado, sin proceso judicial. Se superpone con dos derechos mineros: i) ESSENDON 26 (53.59%); y, ii) MADDISON 1 (46.16%). Se superpone parcialmente en un área aproximada de 32 407,24 m² (1,18%) con la faja de sendidumbre de la Línea de Transmisión Eléctrica L-1383 denominada S.E. Moquegua – SE. Ilo 1. Se superpone con dos procedimientos administrativos en trámite: i) Usufructo por convocatoria pública (100%) y, ii) Arrendamiento directo (91.57%).</p> <p>(v) Ocupado por la Subestación Ilo 3 (17.75%) delimitada por un cerco perimétrico de concreto, con portón metálico y puerta de acceso peatonal, y 09 torres de alta tensión de soporte de redes eléctricas y un camino de acceso. Sin proceso judicial. Presenta sendidumbre de electroducto y sendidumbre de tránsito para la Subestación Eléctrica Ilo N° 3. Se superpone con la faja de sendidumbre de 05 líneas de transmisión eléctrica (11.26%). Se accede por una trocha articulada con la carretera Interoceánica Sur (ruta PE-36 tramo Emp. PE-1S (Dv. Ilo) – Emp. PE. 1S D (Ilo), cuyo trazo recae en propiedad del Estado inscrita en la Partida N° 11027530 O.R. Ilo, sobre la cual recae la sendidumbre de tránsito, anotada en la partida 11011487 O.R. Ilo, por lo que, el futuro adquirente deberá gestionar la sendidumbre de paso correspondiente. Se ubica a una distancia aproximada de 3.5 km de la falla geológica de Chololo.</p> <p>(w) Ocupado por una caseta de vigilancia y presenta 07 torres de alta tensión de soporte de redes eléctricas. Sin proceso judicial. Se superpone con la faja de sendidumbre de 05 líneas de transmisión eléctrica (4.04%). Se ubica a una distancia aproximada de 3.5 km de la falla geológica de Chololo. Afectado gráficamente por la sendidumbre de tránsito para la Subestación Eléctrica Ilo N° 3.</p> <p>(x) Totalmente ocupado por viviendas tipo Huerto, teniendo como material predominante cerco de ladrillos y con consolidación mixta de edificación removable y consolidado de material ladrillo, asimismo, presenta infraestructura de acceso interno. Con proceso judicial de reivindicación (96.94%).</p> <p>(y) Totalmente ocupado por viviendas tipo Huerto, teniendo como material predominante cerco de ladrillos y con consolidación mixta de edificación removable y consolidado de material ladrillo, asimismo, presenta infraestructura de acceso interno. Con dos procesos judiciales de reivindicación (96.94% y 0.73%).</p> <p>l) Presenta depresiones con área hidrográfica pequeña, con vanos tributarios, que si bien no desembocan a una fuente de agua permanente, la zona presenta ondulaciones características de torrentes, encontrándose pendiente la evaluación e inspección técnica que pueda determinar si pueden ser consideradas como bienes de dominio público hidráulico estratégico en el marco de un enfoque de riesgo.</p> <p>ii) En proceso de independización (Título N.° 2023-02909961).</p> <p>iii) Con proceso judicial de acción de amparo (100%). Se encuentra comprendido en un ámbito de mayor extensión sobre el que recae un procedimiento de Cesión en Uso (en trámite).</p> <p>iv) El acceso se da a través de una trocha carrozable que recae en propiedad estatal (Partida N.° 11032737 Of. Reg. Ilo). *Código único SINABIP: Registro administrativo de predios estatales.</p>						

Las resoluciones de aprobación de venta por subasta pública de los predios, anteriormente señaladas, se encuentran publicadas en el portal web institucional de la SBN:

<https://www.sbn.gob.pe/normatividad/normativa-gestion-institucional/subdireccion-de-desarrollo-inmobiliario>.

**ANEXO Nº 2: CARTA DE PRESENTACIÓN
(UNICA PERSONA – NATURAL O JURÍDICA)**

Lima.....de.....de.....

Señores
SUBDIRECCIÓN DE DESARROLLO INMOBILIARIO
Presente. -

Agradeceré considerarme como postor en la Subasta Pública convocada por ustedes, respecto del Lote N.º....., ubicado en.....

Nombre completo o razón o denominación social:.....

Representante Legal o Apoderado (según sea el caso):.....

D.N.I. N.º:

R.U.C.:

Domicilio (fijado en la ciudad de Lima – contiene datos completos):.....

Teléfono:

E-mail o correo:

Sin perjuicio del domicilio señalado en el presente documento, podrá hacerme llegar las comunicaciones al correo electrónico señalado, respecto del cual declaro hacerme responsable de su continúa revisión.

.....
Firma y sello DNI N°:

Se adjunta:

1. **Declaración Jurada de no tener impedimento para contratar con el Estado Peruano, según modelo (Anexo Nº 3).**
2. **En caso de persona jurídica, Certificado de Vigencia de Poder, con una antigüedad no mayor a 30 días calendario.**
3. **En caso de representación de persona natural, carta poder con firma legalizada ante notario público o vigencia de poder.**
4. **Declaración Jurada de que el dinero con el que se pretende adquirir el predio tiene procedencia lícita (Anexo Nº 6)**
5. **La promesa de consorcio, de ser el caso.**

ANEXO Nº 2a: CARTA DE PRESENTACIÓN (SOCIEDAD CONYUGAL)

Lima.....de.....de.....

Señores
SUBDIRECCIÓN DE DESARROLLO INMOBILIARIO
Presente. -

Agradeceré considerarme como postor en la Subasta Pública convocada por ustedes, respecto del Lote N°, ubicado en

Sociedad conyugal conformada por
.....identificado con DNI N°, y
.....
identificada con DNI N°.....

Con Régimen de sociedad de gananciales() marcar con aspa.
Con Régimen de separación de patrimonios.....() marcar con aspa, lo cual acreditamos con la copia literal de la inscripción registral que se adjunta.

Domicilio (fijado en la ciudad de Lima – contiene datos completos):

Teléfono:

E-mail o correo:

Sin perjuicio del domicilio señalado en el presente documento, podrá hacerme llegar las comunicaciones al correo electrónico señalado, respecto del cual declaro hacerme responsable de su continúa revisión.

.....
Firma
DNI N°:

.....
Firma
D.N.I. N°:

- Se adjunta:
1. Declaración Jurada de no tener impedimento para contratar con el Estado Peruano, por cada uno, según modelo (Anexo Nº 3).
 2. Declaración Jurada de que el dinero con el que se pretende adquirir el predio tiene procedencia lícita, por cada uno (Anexo Nº 6)
 3. Copia literal de la inscripción registral de separación de patrimonio, de ser el caso.

**ANEXO N° 2b: CARTA DE PRESENTACIÓN
(PARA ADQUIRIR EN COPROPIEDAD)**

Lima.....de..... de.....

Señores

SUBDIRECCIÓN DE DESARROLLO INMOBILIARIO

Presente. -

Por medio de la presente

- a) En calidad de persona(s) natural(s)..... () marcar con un aspa
b) En calidad de representante(s) legal(s) de una persona jurídica..... () marcar con un aspa

(A continuación, describir en caso de personas naturales el(los) nombre(s) y DNI(s); en caso de personas jurídicas, nombre(s) y DNI(s) del (de los) representante(s) legal(es), la razón social o denominación social; en caso de sociedad conyugal, nombre, DNI, indicación de régimen patrimonial, según sea el caso).

Nosotros.....

..... manifestamos nuestra intención de participar conjuntamente en el presente proceso de subasta, con la intención de adquirir en copropiedad el lote N°....., ubicado en

Asimismo, autorizamos al copostor Sr. (a), identificado (a) con D.N.I. N°, a fin de que nos represente en el desarrollo del proceso de la I Subasta Pública 2024.

Para los efectos del proceso de subasta pública en la que participamos, fijamos domicilio común (fijado en la ciudad de Lima – contiene datos completos) en:

Teléfono:

E-mail o correo:

Sin perjuicio del domicilio señalado en el presente documento, podrá hacerme llegar las comunicaciones al correo electrónico señalado, respecto del cual declaro hacerme responsable de su continúa revisión.

(Deberán firmar todos los intervinientes, indicando su DNI)

.....
Firma

DNI N°:

.....
Firma

DNI N°:

Se adjunta:

1. Declaración Jurada de no tener impedimento para contratar con el Estado Peruano, por cada uno, según modelo (Anexo N° 3).
2. Declaración Jurada de que el dinero con el que se pretende adquirir el predio tiene procedencia lícita, por cada uno (Anexo N° 6).
3. Vigencia de poder (persona jurídica), carta poder con firma legalizada ante notario público o vigencia de poder (persona natural), copia literal de la separación de patrimonios, promesa de consorcio, de ser el caso.

**ANEXO Nº 3: DECLARACIÓN JURADA DE NO TENER IMPEDIMENTO
PARA CONTRATAR CON EL ESTADO PERUANO**

Lima.....de..... de.....

Señores
SUBDIRECCIÓN DE DESARROLLO INMOBILIARIO
Presente. -

Por medio de la presente yo,.....con
D.N.I.....

- a) En mi calidad de persona natural () marcar con un aspa
- b) En mi calidad de representante y/o apoderado () marcar con un aspa
- c) En mi calidad de representante legal de una persona jurídica () marcar con un aspa denominada.....
- d) En mi calidad de integrante de una sociedad conyugal.....() marcar con un aspa

Declaro bajo juramento no tener impedimento para adquirir derechos reales del Estado y para negociar o celebrar contratos con el Estado Peruano ni con sus empresas u organismos, ni con la entidad organizadora de la subasta, de acuerdo a lo establecido en el numeral 8 de la Bases Administrativas Nº 001-2024/SBN-DGPE-SDDI, y en la legislación peruana vigente.

De no ser ciertos los términos contenidos en la presente declaración, la entidad organizadora se encuentra plenamente facultada para descalificar mi condición de Postor o de mi representada, dejar sin efecto la adjudicación de la Buena Pro otorgada a mi favor o a favor de mi representada, sin perjuicio de iniciar las acciones legales correspondientes.

Asimismo, reconozco y acepto que la entidad organizadora, en el caso mencionado en el párrafo anterior, dispondrá por concepto de penalidad del monto del Cheque de Gerencia entregado como respaldo de la oferta económica.

Atentamente,

.....
Firma y Sello
D.N.I. Nº

ANEXO Nº 4: MODELO DE CARTA BANCARIA

Lima.....de..... de.....

Señores
SUBDIRECCIÓN DE DESARROLLO INMOBILIARIO
Presente. -

Mediante el presente documento, el Banco..... con domicilio en.....
.....y con RUC N°....., debidamente representado por
....., en su condición de, cumple con informar
a LA SDDI lo siguiente:

Que a la fecha se ha aprobado, a favor del señor, una línea
de crédito ascendente a la suma de US \$
(..... y 00/100 Dólares Americanos),
para el pago del precio del lote N°, referido al inmueble ubicado en
....., distrito....., provincia
..... y departamento, adjudicado en la subasta efectuada
el.....

En tal sentido, nos comprometemos a girar y entregar un cheque de gerencia por dicho monto directamente a favor de la en un plazo no mayor de veinte (20) días hábiles, contados desde la recepción de la presente Carta o suscripción de la Minuta de Compraventa del inmueble materia de venta, conforme al numeral 15 de las Bases Administrativas.

Atentamente,

.....
Firma y Sello
D.N.I. N°

ANEXO Nº 5: MODELO DE SOLICITUD DE DEVOLUCIÓN DE GARANTÍA

Lima.....de..... de.....

Señores
SUBDIRECCIÓN DE DESARROLLO INMOBILIARIO
Presente. -

Nombre(s) completo(s) o razón o denominación social:

.....

Representante legal o apoderado:

.....

D.N.I. Nº:

R.U.C. Nº :

Domicilio (fijado en la ciudad de Lima – contiene datos completos):

.....

Teléfono:

E-mail o correo:

Habiendo quedado excluido del procedimiento de la I Subasta Pública 2024, solicito la devolución del cheque de gerencia presentado como garantía para participar en el indicado procedimiento, respecto del Lote Nº....., ubicado en

Atentamente,

.....
Firma y Sello
D.N.I. Nº

ANEXO N° 6: DECLARACIÓN JURADA DE PROCEDENCIA LÍCITA DE FONDOS

Lima.....de..... de.....

Señores

SUBDIRECCIÓN DE DESARROLLO INMOBILIARIO

Presente. -

Por medio de la presente yo,con
DNI N°.....

- a) En mi calidad de persona natural () marcar con un aspa
b) En mi calidad de representante legal de una persona jurídica..... () marcar con un aspa
denominada
c) En mi calidad de integrante de una sociedad conyugal.....() marcar con un aspa

Declaro bajo juramento que el dinero con el que pretendo adquirir el Lote N°....., tiene procedencia lícita, por lo que mi participación en la presente subasta, no contraviene lo dispuesto en el Decreto Legislativo N.º 1106¹, y sus normas modificatorias.

Atentamente,

.....
Firma
D.N.I. N°

¹ **Decreto Legislativo de Lucha Eficaz contra el Lavado de Activos y otros delitos relacionados a la Minería Ilegal y Crimen Organizado.**

ANEXO N° 7: MODELO DE PROPUESTA ECONÓMICA

Lima.....de..... de.....

Señores
SUBDIRECCIÓN DE DESARROLLO INMOBILIARIO

Presente. -

Por medio de la presente yo, identificado con DNI N°.....

- a) En mi calidad de persona natural..... () marcar con un aspa.
- b) En mi calidad de representante y/o apoderado..... () marcar con un aspa.
- c) En mi calidad de representante legal de una persona jurídica..... () marcar con un aspa.
denominada
- d) En mi calidad de integrante de una sociedad conyugal..... () marcar con un aspa.

Con la finalidad de participar en la presente subasta, señalo como propuesta económica el importe de US\$..... (.....dólares americanos), para adquirir el Lote N°....., ubicado en, motivo por el cual cumplo con adjuntar el cheque de gerencia por la suma de US\$..... (.....Dólares Americanos), correspondiente al 20% del importe antes indicado, en aplicación del numeral 7.6 de "la Directiva N° DIR-00006-2021/SBN" y numeral 12.2 de las Bases Administrativas N° 001-2024/SBN-DGPE-SDDI.

Atentamente,

.....
Firma
D.N.I. N°

Se adjunta:

1. Cheque de Gerencia