SUPERINTENDENCIA NACIONAL DE BIENES ESTATALES

SUBDIRECCIÓN DE DESARROLLO INMOBILIARIO

RESOLUCIÓN N° 0056-2023/SBN-DGPE-SDDI

San Isidro, 23 de enero del 2023

VISTO:

El Expediente nº 072-2023/SBNSDDI, que contiene la solicitud presentada por la **AUTORIDAD PARA LA RECONSTRUCCIÓN CON CAMBIOS**, representada por el Director de la Dirección de Soluciones Integrales, mediante la cual peticiona la **TRANSFERENCIA DE PREDIOS POR LEYES ESPECIALES EN EL MARCO DEL TEXTO ÚNICO ORDENADO DE LA LEY N° 30556** de 2 áreas, distribuidas de la siguiente manera: **Área 1**: 5 749,80 m^2 y **Área 2**: 7 386,96 m^2 que forman parte de los predios de mayor extensión, ubicados en el distrito de San Jacinto, provincia y departamento de Tumbes, inscritos a favor del Gobierno Regional Tumbes y a favor del Estado Peruano, representado por el Programa Nacional de Bienes Incautados – PRONABI, en la partidas registrales n° 04003085 y n° 04004674, respectivamente, del Registro de Predios de la Oficina Registral de Tumbes de la Zona Registral n° I – Sede Piura, con CUS n° 178112 y nº 178113 (en adelante, "los predios"); y,

CONSIDERANDO:

1. Que, la Superintendencia Nacional de Bienes Estatales (en adelante, "SBN"), en virtud de lo dispuesto por el Texto Único Ordenado de la Ley n° 29151, Ley General del Sistema Nacional de Bienes Estatales aprobado por el Decreto Supremo n° 019-2019-VIVIENDA[1] (en adelante, "TUO de la Ley n° 29151"), su Reglamento aprobado por el Decreto Supremo n° 008-2021-VIVIENDA (en adelante "el Reglamento"), es un Organismo Público Ejecutor, adscrito al Ministerio de Vivienda, Construcción y Saneamiento, que constituye el Ente Rector del Sistema Nacional de Bienes Estatales, responsable de normar, entre otros, los actos de disposición de los predios del Estado, como de ejecutar dichos actos respecto de los predios que se encuentran bajo su administración, siendo la Subdirección de Desarrollo Inmobiliario, el órgano competente en primera instancia, para programar, aprobar y ejecutar los procesos operativos relacionados a dichos actos, de conformidad con lo dispuesto por los artículos 51º y 52º del Texto Integrado del Reglamento de Organización y Funciones de la Superintendencia Nacional de Bienes Estatales, aprobado mediante la Resolución n° 0066-2022/SBN, en mérito a lo establecido en el Decreto Supremo n° 011-2022-VIVIENDA.

2. Que, mediante Oficio n° 00039-2023-ARCC/DE/DSI presentado el 12 de enero de 2023 [S.I. N° 00855-2023 (fojas 2 y 3)], la Autoridad para la Reconstrucción con Cambios (en adelante, "ARCC") representado por el Director de la Dirección de Soluciones Integrales, Néstor Eduardo Fuertes Escudero, solicita la independización y transferencia por Leyes Especiales de "los predios", en el marco del Texto Único Ordenado de la Ley n° 30556, Ley que aprueba disposiciones de carácter extraordinario para las intervenciones del Gobierno Nacional frente a desastres y que dispone la creación de la autoridad para la reconstrucción con cambios, aprobado por el Decreto Supremo n°

[1] Se sistematizaron las siguientes normas: Ley N° 30047, Ley N° 30230, Decreto Legislativo N° 1358 y Decreto Legislativo N° 1439.

Esta es una copia auténtica imprimible de documento electrónico archivado en la Superintendencia Nacional de Bienes Estatales, aplicando lo dispuesto por el Art. 25 de DS.070-2013- PCM y la Tercera Disposición Complementaria Final del DS. 026-2016-PCM. Su autenticidad e integridad puede ser contrastada a través de nuestro portal web: **https://www.sbn.gob.pe** ingresando al ícono *Verifica documento digital* o también a través de la siguiente dirección web: . En ambos casos deberás ingresar la siguiente clave: **2791574Y78**

094-2018-PCM (en adelante el "TUO de la Ley n° 30556"), requerido para la ejecución de la obra Defensas Ribereñas del Rio Tumbes – Paquete 2, Subproyecto 3, que forma parte del proyecto denominado: "Creación del servicio de protección frente inundaciones en la quebrada La Jardina, Distrito de San Jacinto, Provincia de Tumbes, Departamento de Tumbes" (en adelante, "el proyecto"). Para tal efecto, presenta, entre otros, los documentos siguientes: **a)** informe de diagnóstico y propuesta de saneamiento físico y legal (fojas 4 al 50); **b)** certificado de búsqueda catastral con publicidad n° 5340394-2022 acompañado de la documentación técnica del área de consulta (fojas 53 al 61); **c)** plano de ubicación, planos perimétricos y memoria descriptiva de "los predios" (fojas 62 al 108); **d)** panel fotográfico (foja 110 y 111); **e)** copia informativa de la partida registral n° 04003085 y n° 04004674 (fojas 181 al 259); y, **f)** plano diagnóstico (foja 261).

3. Que, el artículo 1° del "TUO de la Ley n° 30556", declara de prioridad, de interés nacional y necesidad pública la implementación de un Plan Integral para la Reconstrucción con Cambios, aprobado mediante Decreto Supremo n° 091-2017-PCM, en adelante "el Plan", con enfoque de gestión del riesgo de desastres, para la reconstrucción y construcción de la infraestructura pública y viviendas afectadas por desastres naturales con un nivel de emergencia 4 y 5, así como para la implementación de soluciones integrales de prevención.

4. Que, según el numeral 2.1 del Artículo 2º del "TUO de la Ley n° 30556", en relación al Plan Integral para la Reconstrucción con Cambios, precisa que es de obligatorio cumplimiento por los tres niveles de gobierno y es aprobado por Decreto Supremo con voto aprobatorio del Consejo de Ministros a propuesta de la Autoridad a que se refiere el artículo 3º de la presente Ley.

5. Que, el numeral 9.5 del artículo 9° del "TUO de la Ley n° 30556", dispone que la Superintendencia Nacional de Bienes Estatales a solicitud de las Entidades Ejecutoras, en un plazo máximo de siete (7) días hábiles contados desde la fecha de la solicitud, emite y notifica la resolución administrativa. Dentro del mismo plazo la Superintendencia Nacional de Bienes Estatales solicita a la Superintendencia Nacional de los Registros Públicos la inscripción correspondiente. Esta resolución es irrecurrible en vía administrativa o judicial; asimismo, el citado artículo dispone que la Superintendencia Nacional de los Registros Públicos queda obligada a registrar los inmuebles y/o edificaciones a nombre de las Entidades Ejecutoras; disponiendo finalmente que, en todo lo no regulado y siempre que no contravenga el presente numeral es de aplicación supletoria el Decreto Legislativo nº 1192, Decreto Legislativo que aprueba la Ley Marco de Adquisición y Expropiación de Inmuebles, Transferencia de Inmuebles de Propiedad del Estado, Liberación de Interferencias y dicta otras medidas para la ejecución de obras de infraestructura.

6. Que, por su parte, el numeral 57.1 del artículo 57° del Reglamento de la Ley n° 30556, aprobado por Decreto Supremo n° 003-2019-PCM (en adelante, "Reglamento de la Ley n° 30556") faculta a esta Superintendencia o a la Dirección General de Abastecimiento (DGA) del Ministerio de Economía y Finanzas, según corresponda, a aprobar la transferencia u otorgar derechos a favor de las Entidades Ejecutoras respecto de los predios o bienes inmuebles de propiedad estatal, de dominio público o dominio privado, y de propiedad de las empresas del Estado, inscritos registralmente o no, requeridos para la implementación de "el Plan", excluyendo en su numeral 57.2 a los predios de propiedad privada, inmuebles integrantes del Patrimonio Cultural de la Nación de carácter prehispánico y las tierras y territorios de pueblos indígenas u originarios y aquellos de propiedad o en posesión de las comunidades campesinas y nativas y reservas indígenas.

7. Que, el inciso 58.1. del artículo 58 del "Reglamento de la Ley n° 30556" enumera taxativamente los requisitos para solicitar predios o bienes inmuebles estatales en el marco del citado Plan, conforme detalle siguiente: **a)** Informe de diagnóstico y propuesta de saneamiento físico y legal del predio estatal requerido, firmado por los profesionales designados por la entidad solicitante, donde se precisa el área, ubicación, linderos, ocupación, edificaciones, titularidad del predio, número de partida registral, procesos judiciales, patrimonio cultural, concesiones, derecho de superficie, gravámenes, actos de administración a favor de particulares, superposiciones, duplicidad de partidas, reservas naturales, de ser caso, que afecten al predio; **b)** Certificado de búsqueda catastral, con una antigüedad no mayor a tres (3) meses; **c)** Planos perimétricos y de ubicación en coordenadas UTM en sistema WGS 84 a escala 1/5000 o múltiplo apropiado, en formato digital e impreso, con la indicación del área, linderos,

Esta es una copia auténtica imprimible de documento electrónico archivado en la Superintendencia Nacional de Bienes Estatales, aplicando lo dispuesto por el Art. 25 de DS.070-2013- PCM y la Tercera Disposición Complementaria Final del DS. 026-2016-PCM. Su autenticidad e integridad puede ser contrastada a través de nuestro portal web: **https://www.sbn.gob.pe** ingresando al ícono *Verifica documento digital* o también a través de la siguiente dirección web: . En ambos casos deberás ingresar la siguiente clave: **2791574Y78**

ángulos y medidas perimétricas, autorizado por verificador catastral para el caso previsto en el numeral 60.4 del artículo 60 en tres (3) juegos; **d)** Memoria descriptiva, en la que se indique el área, los linderos y medidas perimétricas, autorizado por verificador catastral para el caso previsto en el numeral 60.4 del artículo 60 en tres (3) juegos.

8. Que, en ese sentido, el procedimiento de transferencia de predio por leyes especiales, se efectúa a título gratuito y sobre la base de la información brindada por el solicitante, tanto en la documentación presentada como la consignada en el informe de diagnóstico y propuesta de saneamiento físico legal, documentos que adquieren calidad de declaración jurada de conformidad con el numeral 58.2 del artículo 58° del "Reglamento de la Ley n° 30556", no siendo necesario ni obligatorio el cumplimiento de otros requisitos por parte del solicitante ni la SBN, tales como inspección técnica del predio, obtención de Certificados de Parámetros Urbanísticos, entre otros.

9. Que, en tal contexto, respecto a la competencia de la "SBN", cabe precisar que, de la revisión del informe de diagnóstico y saneamiento físico y legal (fojas 43 y 49), se advierte que "los predios" son terrenos que no cuentan con edificaciones; sin embargo, en el literal j) del numeral IV.1.1 denominado "De las infraestructuras", se señala la existencia de una trocha carrozable; al respecto, cabe precisar que esta no constituye una edificación de competencia de la "DGA"[2]; por lo que, la entidad competente para aprobar el acto administrativo es la "SBN", en consecuencia, corresponde continuar con la evaluación del presente procedimiento administrativo.

10. Que, se procedió a evaluar los documentos presentados por la "ARCC", siendo que mediante el Informe Preliminar N° 00073-2023/SBN-DGPE-SDDI del 19 de enero de 2023 (fojas 263 al 273) se concluyó, respecto de "los predios", entre otros, lo siguiente: **i)** se encuentran ubicados en el distrito de San Jacinto, provincia y departamento de Tumbes, formando parte del área de mayor extensión inscrita a favor del Gobierno Regional Tumbes, en la partida registral n° 04003085 del Registro de Predios de Tumbes y del área de mayor extensión inscrita a favor del Estado Peruano, representado por el Programa Nacional de Bienes Incautados – PRONABI, en la partida registral 04004674 del Registro de Predios de Tumbes; **ii)** no se advierten procesos judiciales ni solicitudes en trámite sobre su ámbito; **iii)** no se superponen con predios rurales, poblaciones indígenas o comunidades, zonas arqueológicas, concesiones mineras, zonas de inundación ni fajas marginales; **iv)** se advierte la existencia de una trocha carrozable que sirve de acceso para las parcelas agrícolas de la zona; asimismo, existen posesionarios identificados como Juan Pio Hernández Silva, Marily Dolores Calderón Clavijo y Rosendo Jesús Lavalle Oviedo, cuyas áreas en posesión tienen los códigos: 2505813-TUM-QLJRMI-16 y 2505813-TUM-QLJRMD-04, respectivamente, con quienes la "ARCC" viene gestionando el pago de las mejoras de acuerdo a lo dispuesto en la Tercera Disposición Complementaria Final del Decreto Legislativo n° 1192 y sus modificatorias; **v)** en el literal a.2) del punto IV.1.2 del Informe de Diagnóstico y propuesta de saneamiento físico y legal y según su plano diagnóstico, la "ARCC" advierte la existencia de duplicidad registral, ya que "los predios" recaen sobre las partidas registrales n° 04003085 y n° 04004674 del Registro de Predios de Tumbes, por lo que se acogen al art. 61° del Reglamento de la Ley n° 30556; indicando como estrategia de saneamiento, que se solicita la independización y transferencia de "los predios" en ambas partidas registrales; **vi)** la "ARCC" ha cumplido con presentar los documentos técnicos requeridos en el procedimiento, esto es la presentación del informe diagnóstico y propuesta de saneamiento, certificado de búsqueda catastral, planos perimétricos y de ubicación en coordenadas UTM y memoria descriptiva de "los predios"; y, **vii)** respecto al área remanente, se acogen a la cuarta disposición complementaria del reglamento de Inscripciones del Registro de Predios de SUNARP. En ese sentido, se concluye que la "ARCC", cumple con los requisitos señalados en el artículo 58° del "Reglamento de la Ley n° 30556".

11. Que, habiéndose determinado la existencia de duplicidad registral entre las registrales n° 04003085 y n° 04004674 del Registro de Predios de la Oficina Registral de Tumbes, sobre las cuales recaen "los predios", se debe tener en cuenta lo establecido en el artículo 61° del "Reglamento de la Ley n° 30556", según el cual, *"[l]a existencia de cargas como: anotación de demanda, patrimonio cultural, concesiones, derecho de superficie, gravámenes, actos de administración a favor de*

[2] En virtud de lo establecido en el literal h) del artículo 5° de la Directiva Nº 0002-2021-EF/54.01, denominada "Directiva que regula los Actos de Adquisición y Disposición Final de Bienes Inmuebles", aprobada con Resolución Directoral N° 0009-2021-EF/54.01, se define como "**edificación**" a la *"[o]bra de carácter permanente destinada al cumplimiento de los fines de las entidades públicas, la cual incluye las instalaciones fijas y complementarias que forman parte de la edificación; así como, las instalaciones realizadas con elementos como drywall, superboard, fibra block, entre otros similares"*.

Esta es una copia auténtica imprimible de documento electrónico archivado en la Superintendencia Nacional de Bienes Estatales, aplicando lo dispuesto por el Art. 25 de DS.070-2013- PCM y la Tercera Disposición Complementaria Final del DS. 026-2016-PCM. Su autenticidad e integridad puede ser contrastada a través de nuestro portal web: **https://www.sbn.gob.pe** ingresando al ícono *Verifica documento digital* o también a través de la siguiente dirección web: . En ambos casos deberás ingresar la siguiente clave: **2791574Y78**

particulares, ocupaciones ilegales, superposiciones, duplicidad de partidas, reservas naturales, no limitan el otorgamiento de derechos de uso o la transferencia del predio estatal. Corresponde a la Entidad Ejecutora efectuar los trámites o coordinaciones necesarias para obtener la libre disponibilidad del área en relación a la ejecución del Plan. Estas circunstancias deben constar en la Resolución que aprueba el acto. Es responsabilidad de la Entidad Ejecutora efectuar la defensa judicial, administrativa o extrajudicial del predio sobre el proceso de saneamiento iniciado" (el subrayado es nuestro); en ese sentido, corresponde continuar con la evaluación del presente procedimiento.

12. Que, de la revisión del contenido de "el Plan", y teniendo en cuenta el numeral 3.1 del artículo 3° del "TUO de la Ley n° 30556", se ha verificado que la Autoridad para la Reconstrucción con Cambios es la encargada de liderar, implementar y, cuando corresponda, ejecutar "el Plan"; asimismo, se ha verificado que "el proyecto" se encuentra vinculado dentro de las principales intervenciones de prevención en la región Tumbes conforme lo precisado en el numeral 4.3.13.3 de "el Plan" e identificado en el portafolio de prevenciones de inundaciones pluviales, fluviales y movimientos de masas que forma parte del mismo. Además, se ha verificado en la Resolución de la Dirección Ejecutiva N° 0124-2021-ARCC/DE, que formalizó el acuerdo de la Octogésima Quinta Sesión del Directorio de la Autoridad para la Reconstrucción con Cambios referido a la modificación de "El Plan", anexo n° 01.1, que dentro de las intervenciones se encuentra en el sub numeral 1.7 del citado anexo, el proyecto denominado "Creación del servicio de protección frente a inundaciones en la quebrada La Jardina, distrito de San Jacinto - provincia de Tumbes - departamento de Tumbes", señalando como su entidad ejecutora a la Autoridad para la Reconstrucción con Cambios – RCC. En consecuencia, queda acreditada la competencia de la "ARCC" y que "el proyecto" forma parte del componente descrito en el literal b) del numeral 2.1 del "TUO de la Ley n° 30556".

13. Que, en ese orden de ideas, se advierte de la revisión de la solicitud presentada por la "ARCC", del informe de diagnóstico y propuesta de saneamiento físico y legal, así como del Informe Preliminar n° 00073-2023/SBN-DGPE-SDDI, que "los predios" se encuentran inscritos a favor del Gobierno Regional Tumbes y del Estado Peruano, representado por el Programa Nacional de Bienes Incautados - PRONABI; no están comprendidos dentro del supuesto de exclusión contenido en el numeral 57.2 del artículo 57° del "Reglamento de la Ley n° 30556"; y, por su parte, la "ARCC" ha cumplido con presentar los documentos detallados en el numeral 58.1 del artículo 58º del "Reglamento de la Ley n° 30556"; asimismo, esta Superintendencia cuenta con el marco normativo habilitante, para aprobar la transferencia u otorgar derechos a favor de las Entidades Ejecutoras respecto de los predios o bienes inmuebles de propiedad estatal, de dominio público o dominio privado, y de propiedad de las empresas del Estado, inscritos registralmente o no, requeridos para la implementación del Plan, en virtud numeral 57.1 del artículo 57° del "Reglamento de la Ley n° 30556".

14. Que, en virtud de lo expuesto, corresponde aprobar la transferencia de "los predios" a favor de la "ARCC", requerido para la ejecución de la obra: Defensas Ribereñas del Rio Tumbes – Paquete 2, Subproyecto 3, que forma parte del proyecto denominado: "Creación del servicio de protección frente inundaciones en la quebrada La Jardina, Distrito de San Jacinto, Provincia de Tumbes, Departamento de Tumbes", debiendo previamente ordenarse su independización, dado que se encuentra formando parte de un predio de mayor extensión, de conformidad con el literal b) del inciso 60.2 del artículo 60º del "Reglamento de la Ley N° 30556". Cabe precisar que la "ARCC" se acoge a lo establecido en la cuarta disposición complementaria del reglamento de Inscripciones del Registro de Predios de SUNARP.

15. Que, solo para efectos registrales, a pesar de tratarse de una transferencia de dominio a título gratuito, se fija en S/ 1.00 (Uno con 00/100 Sol) el valor unitario del inmueble materia de transferencia.

16. Que, se debe tener en cuenta que los gastos de inscripción de la presente resolución serán asumidos por la entidad beneficiaria del acto de disposición, conforme lo dispone el numeral 4 del artículo 77º de "el Reglamento".

17. Que, para los efectos de la calificación registral y en cumplimiento de lo previsto por el numeral 4.2.2 del Convenio de Cooperación Interinstitucional entre la SUNARP y la SBN, forman parte de la presente resolución y por tanto de la misma firma digital, la documentación técnica brindada por la

Esta es una copia auténtica imprimible de documento electrónico archivado en la Superintendencia Nacional de Bienes Estatales, aplicando lo dispuesto por el Art. 25 de DS.070-2013- PCM y la Tercera Disposición Complementaria Final del DS. 026-2016-PCM. Su autenticidad e integridad puede ser contrastada a través de nuestro portal web: **https://www.sbn.gob.pe** ingresando al ícono *Verifica documento digital* o también a través de la siguiente dirección web: . En ambos casos deberás ingresar la siguiente clave: **2791574Y78**

“ARCC” y que sustenta la presente resolución, lo que podrá ser verificado a través de la dirección web: http://app.sbn.gob.pe/verifica.

De conformidad con lo establecido en el “TUO de la Ley n° 30556”, el “Reglamento de la Ley N° 30556”, el “TUO la Ley nº 29151”, “el Reglamento”, “TUO del Decreto Legislativo n° 1192”, la Resolución n° 0066-2022/SBN, la Resolución n° 0005-2022/SBN-GG, los Informes Técnicos Legales n° 0058-2023/SBN-DGPE-SDDI y n° 0059-2023/SBN-DGPE-SDDI del 20 de enero de 2023.

SE RESUELVE:

Artículo 1°.- DISPONER LA INDEPENDIZACIÓN de 2 áreas, distribuidas de la siguiente manera: **Área 1**: 5 749,80 m^2 y **Área 2**: 7 386,96 m^2 que forman parte de los predios de mayor extensión, ubicados en el distrito de San Jacinto, provincia y departamento de Tumbes, inscritos a favor del Gobierno Regional Tumbes y a favor del Estado Peruano, representado por el Programa Nacional de Bienes Incautados – PRONABI, en la partidas registrales n° 04003085 y n° 04004674, respectivamente, del Registro de Predios de la Oficina Registral de Tumbes de la Zona Registral n° I – Sede Piura, con CUS n° 178112 y nº 178113, conforme a la documentación técnica brindada por el titular del proyecto que sustenta la presente resolución.

Artículo 2°.- APROBAR la **TRANSFERENCIA DE INMUEBLE DE PROPIEDAD DEL ESTADO POR LEYES ESPECIALES, EN MÉRITO AL TEXTO UNICO ORDENADO DE LA LEY N° 30556,** de las áreas descritas en el artículo 1° de la presente resolución a favor de **AUTORIDAD PARA LA RECONSTRUCCIÓN CON CAMBIOS,** requeridos para la ejecución de la obra: Defensas Ribereñas del Rio Tumbes – Paquete 2, Subproyecto 3, que forma parte del proyecto denominado: “Creación del servicio de protección frente inundaciones en la quebrada La Jardina, Distrito de San Jacinto, Provincia de Tumbes, Departamento de Tumbes”.

Artículo 3°.- La Oficina Registral de Tumbes de la Superintendencia Nacional de los Registros Públicos, Zona Registral n° I - Sede Piura, procederá a inscribir lo resuelto en la presente Resolución.

Regístrese, y comuníquese.
POI 18.1.2.11

Firmado digitalmente por:
REATEGUI SANCHEZ Carlos FAU
20131057823 hard
Fecha: 23/01/2023 10:11:03-0500

CARLOS REATEGUI SANCHEZ
Subdirector de Desarrollo Inmobiliario
Subdirección de Desarrollo Inmobiliario

Firmado digitalmente por:
ALVA TEVES Karla Luciana FAU
20131057823 hard
Fecha: 23/01/2023 09:23:55-0500

Profesional de la SDDI

Firmado digitalmente por:
VASQUEZ TORRES Ericsson FAU
20131057823 hard
Fecha: 23/01/2023 09:40:53-0500

Profesional de la SDDI

Firmado digitalmente por:
BUSTAMANTE GONZALEZ Paola Maria
Elisa FAU 20131057823 hard
Fecha: 23/01/2023 09:44:41-0500

Profesional de la SDDI

Esta es una copia auténtica imprimible de documento electrónico archivado en la Superintendencia Nacional de Bienes Estatales, aplicando lo dispuesto por el Art. 25 de DS.070-2013- PCM y la Tercera Disposición Complementaria Final del DS. 026-2016-PCM. Su autenticidad e integridad puede ser contrastada a través de nuestro portal web: **https://www.sbn.gob.pe** ingresando al ícono *Verifica documento digital* o también a través de la siguiente dirección web: . En ambos casos deberás ingresar la siguiente clave: **2791574Y78**

MEMORIA DESCRIPTIVA

PLANO PERIMÉTRICO (PRIMERA INSCRIPCIÓN DE DOMINIO A FAVOR DE LA AUTORIDAD PARA LA RECONSTRUCCIÓN CON CAMBIOS)

TITULAR (S): **DOMINIO DEL ESTADO (SIN ANTECEDENTES REGISTRALES)**

CÓDIGO DEL PREDIO: **2505813-TUM/QLJMDI-PE/PID-06**

I.- UBICACIÓN:

El predio identificado con **Código: 2505813-TUM/QLJMDI-PE/PID-06,** cuenta con dos (02) áreas, las cuales tienen su centroide en las coordenadas 561309.1587 E, 9596932.7385 N y 561284.1379 E, 9596858.0181 N (Sistema de coordenadas UTM WGS84 Zona 17 Sur) y se ubica aproximadamente a 111.82 m al sur del centro poblado San Jacinto en el distrito de San Jacinto, provincia de Tumbes, departamento de Tumbes, dichas áreas recaen sobre un sector con zonificación urbana.

II.- ANTECEDENTES REGISTRALES:

Las áreas del predio con **Código: 2505813-TUM/QLJMDI-PE/PID-06,** recaen en su totalidad sobre los predios inscritos en las Partidas Registrales N° 04003085 a favor del Estado Peruano (representado por el Gobierno Regional de Tumbes) y N° 04004674 a favor del Estado Peruano (representado por el Programa Nacional de Bienes Incautados).

III.- POSEEDORES:

Se verifico dentro del área solicitada la existencia de los siguientes poseedores:

CÓDIGO	CONDICIÓN JURÍDICA	NOMBRES Y APELLIDOS	ÁREA (m²)	CULTIVOS		OBRAS COMPLEMENTARIAS
2505813-TUM-QLJRMI-16	POSEEDORES	JUAN PIO HERNANDEZ SILVA	11.34	(x)	Permanentes	Sí presenta.
				(-)	Transitorios	
				(-)	Cerco Vivo	
2505813-TUM-QLJRMD-04	POSEEDOR	MARILY DOLORES CALDERON CLAVIJO Y ROSENDO JESUS LAVALLE OVIEDO	526.63	(x)	Permanentes	Sí presenta.
				(-)	Transitorios	
				(-)	Cerco Vivo	

Nota: Las áreas, cultivos y obras complementarias consignadas en el presente cuadro corresponden al espacio en posesión dentro del área solicitada del presente código.

Isidoro Joel Rivera Calderón
Ingeniero Civil
CIP. 110291

Esta es una copia auténtica imprimible de documento electrónico archivado en la Superintendencia Nacional de Bienes Estatales, aplicando lo dispuesto por el Art. 25 de DS.070-2013- PCM y la Tercera Disposición Complementaria Final del DS. 026-2016-PCM. Su autenticidad e integridad puede ser contrastada a través de nuestro portal web: **https://www.sbn.gob.pe** ingresando al ícono *Verifica documento digital* o también a través de la siguiente dirección web: . En ambos casos deberás ingresar la siguiente clave: **2791574Y78**

IV.- DATOS TÉCNICOS:

Código: 2505813-TUM/QLJMDI-PE/PID-06 – Área 01

Área:

El perímetro del polígono del predio rústico en mención, encierra un área de CINCO MIL SETECIENTOS CUARENTA Y NUEVE METROS CUADRADOS Y OCHENTA CENTÍMETROS CUADRADOS (5,749.80 m²), equivalente a (0.5750 ha.)

Perímetro:

La suma total de las medidas longitudinales de los linderos que conforman el perímetro del polígono del predio rústico en mención es de QUINIENTOS SETENTA Y UN METROS CON NOVENTA Y SIETE CENTÍMETROS (571.97 m.).

Linderos y Medidas Perimétricas del Área 01:

Por el Norte: Colinda con el predio inscrito en la Partida Registral N° 04003085 a favor del Estado Peruano (representado por el Gobierno Regional de Tumbes) y con el predio inscrito en la Partida Registral N° 04004674 a favor del Estado Peruano (representado por el Programa Nacional de Bienes Incautados), con una línea quebrada de 392 tramos: tramo 1-2 de **0.59 m**, tramo 2-3 de **0.99 m**, tramo 3-4 de **0.99 m**, tramo 4-5 de **0.99 m**, tramo 5-6 de **0.99 m**, tramo 6-7 de **0.99 m**, tramo 7-8 de **0.11 m**, tramo 8-9 de **0.89 m**, tramo 9-10 de **1.00 m**, tramo 10-11 de **1.00 m**, tramo 11-12 de **1.00 m**, tramo 12-13 de **1.00 m**, tramo 13-14 de **1.00 m**, tramo 14-15 de **1.00 m**, tramo 15-16 de **1.00 m**, tramo 16-17 de **0.93 m**, tramo 17-18 de **1.07 m**, tramo 18-19 de **0.99 m**, tramo 19-20 de **0.44 m**, tramo 20-21 de **4.14 m**, tramo 21-22 de **0.12 m**, tramo 22-23 de **0.05 m**, tramo 23-24 de **0.31 m**, tramo 24-25 de **0.64 m**, tramo 25-26 de **0.05 m**, tramo 26-27 de **0.31 m**, tramo 27-28 de **0.64 m**, tramo 28-29 de **0.36 m**, tramo 29-30 de **0.69 m**, tramo 30-31 de **0.31 m**, tramo 31-32 de **0.64 m**, tramo 32-33 de **0.05 m**, tramo 33-34 de **0.31 m**, tramo 34-35 de **0.69 m**, tramo 35-36 de **0.31 m**, tramo 36-37 de **0.69 m**, tramo 37-38 de **0.31 m**, tramo 38-39 de **0.64 m**, tramo 39-40 de **0.05 m**, tramo 40-41 de **0.31 m**, tramo 41-42 de **0.64 m**, tramo 42-43 de **0.05 m**, tramo 43-44 de **0.01 m**, tramo 44-45 de **0.29 m**, tramo 45-46 de **0.56 m**, tramo 46-47 de **0.02 m**, tramo 47-48 de **0.38 m**, tramo 48-49 de **0.51 m**, tramo 49-50 de **0.45 m**, tramo 50-51 de **0.43 m**, tramo 51-52 de **0.52 m**, tramo 52-53 de **0.37 m**, tramo 53-54 de **0.59 m**, tramo 54-55 de **0.33 m**, tramo 55-56 de **0.63 m**, tramo 56-57 de **0.28 m**, tramo 57-58 de **0.81 m**, tramo 58-59 de **0.89 m**, tramo 59-60 de **0.92 m**, tramo 60-61 de **0.89 m**, tramo 61-62 de **0.89 m**, tramo 62-63 de **0.90 m**, tramo 63-64 de **0.16 m**, tramo 64-65 de **0.57 m**, tramo 65-66 de **0.35 m**, tramo 66-67 de **0.52 m**, tramo 67-68 de **0.42 m**, tramo 68-69 de **0.58 m**, tramo 69-70 de **0.48 m**, tramo 70-71 de **0.71 m**, tramo 71-72 de **0.23 m**, tramo 72-73 de **0.33 m**, tramo 73-74 de **0.43 m**, tramo 74-75 de **0.23 m**, tramo 75-76 de **0.33 m**, tramo 76-77 de **0.43 m**, tramo 77-78 de **0.24 m**, tramo 78-79 de **0.33 m**, tramo 79-80 de **0.43 m**, tramo 80-81 de **0.24 m**, tramo 81-82 de **0.32 m**, tramo 82-83 de **0.43 m**, tramo 83-84

Esta es una copia auténtica imprimible de documento electrónico archivado en la Superintendencia Nacional de Bienes Estatales, aplicando lo dispuesto por el Art. 25 de DS.070-2013- PCM y la Tercera Disposición Complementaria Final del DS. 026-2016-PCM. Su autenticidad e integridad puede ser contrastada a través de nuestro portal web: **https://www.sbn.gob.pe** ingresando al ícono *Verifica documento digital* o también a través de la siguiente dirección web: . En ambos casos deberás ingresar la siguiente clave: **2791574Y78**

de **0.24 m**, tramo 84-85 de **0.32 m**, tramo 85-86 de **0.43 m**, tramo 86-87 de **0.25 m**, tramo 87-88 de **0.31 m**, tramo 88-89 de **0.43 m**, tramo 89-90 de **0.25 m**, tramo 90-91 de **0.31 m**, tramo 91-92 de **0.43 m**, tramo 92-93 de **0.26 m**, tramo 93-94 de **0.31 m**, tramo 94-95 de **0.43 m**, tramo 95-96 de **0.26 m**, tramo 96-97 de **0.30 m**, tramo 97-98 de **0.43 m**, tramo 98-99 de **0.26 m**, tramo 99-100 de **0.30 m**, tramo 100-101 de **0.43 m**, tramo 101-102 de **0.38 m**, tramo 102-103 de **0.61 m**, tramo 103-104 de **0.27 m**, tramo 104-105 de **0.29 m**, tramo 105-106 de **0.43 m**, tramo 106-107 de **0.28 m**, tramo 107-108 de **0.72 m**, tramo 108-109 de **0.28 m**, tramo 109-110 de **0.28 m**, tramo 110-111 de **0.43 m**, tramo 111-112 de **0.28 m**, tramo 112-113 de **0.28 m**, tramo 113-114 de **0.43 m**, tramo 114-115 de **0.29 m**, tramo 115-116 de **0.28 m**, tramo 116-117 de **0.43 m**, tramo 117-118 de **0.29 m**, tramo 118-119 de **0.27 m**, tramo 119-120 de **0.24 m**, tramo 120-121 de **0.24 m**, tramo 121-122 de **0.29 m**, tramo 122-123 de **0.44 m**, tramo 123-124 de **0.47 m**, tramo 124-125 de **0.16 m**, tramo 125-126 de **0.64 m**, tramo 126-127 de **0.40 m**, tramo 127-128 de **0.04 m**, tramo 128-129 de **0.84 m**, tramo 129-130 de **0.23 m**, tramo 130-131 de **0.09 m**, tramo 131-132 de **0.94 m**, tramo 132-133 de **0.26 m**, tramo 133-134 de **0.85 m**, tramo 134-135 de **0.17 m**, tramo 135-136 de **0.18 m**, tramo 136-137 de **0.71 m**, tramo 137-138 de **0.37 m**, tramo 138-139 de **0.11 m**, tramo 139-140 de **0.58 m**, tramo 140-141 de **0.58 m**, tramo 141-142 de **0.04 m**, tramo 142-143 de **0.45 m**, tramo 143-144 de **0.75 m**, tramo 144-145 de **0.03 m**, tramo 145-146 de **0.29 m**, tramo 146-147 de **0.88 m**, tramo 147-148 de **0.10 m**, tramo 148-149 de **0.08 m**, tramo 149-150 de **1.01 m**, tramo 150-151 de **0.05 m**, tramo 151-152 de **0.12 m**, tramo 152-153 de **0.95 m**, tramo 153-154 de **0.08 m**, tramo 154-155 de **0.25 m**, tramo 155-156 de **0.75 m**, tramo 156-157 de **0.21 m**, tramo 157-158 de **0.32 m**, tramo 158-159 de **0.54 m**, tramo 159-160 de **0.33 m**, tramo 160-161 de **0.39 m**, tramo 161-162 de **0.35 m**, tramo 162-163 de **0.46 m**, tramo 163-164 de **0.46 m**, tramo 164-165 de **0.15 m**, tramo 165-166 de **0.59 m**, tramo 166-167 de **0.48 m**, tramo 167-168 de **0.16 m**, tramo 168-169 de **0.55 m**, tramo 169-170 de **0.36 m**, tramo 170-171 de **0.24 m**, tramo 171-172 de **0.59 m**, tramo 172-173 de **0.24 m**, tramo 173-174 de **0.43 m**, tramo 174-175 de **0.52 m**, tramo 175-176 de **0.12 m**, tramo 176-177 de **0.62 m**, tramo 177-178 de **0.44 m**, tramo 178-179 de **0.81 m**, tramo 179-180 de **0.27 m**, tramo 180-181 de **0.11 m**, tramo 181-182 de **0.87 m**, tramo 182-183 de **0.09 m**, tramo 183-184 de **0.21 m**, tramo 184-185 de **0.86 m**, tramo 185-186 de **0.08 m**, tramo 186-187 de **0.23 m**, tramo 187-188 de **0.75 m**, tramo 188-189 de **0.25 m**, tramo 189-190 de **0.16 m**, tramo 190-191 de **0.65 m**, tramo 191-192 de **0.42 m**, tramo 192-193 de **0.09 m**, tramo 193-194 de **0.56 m**, tramo 194-195 de **0.57 m**, tramo 195-196 de **0.50 m**, tramo 196-197 de **0.69 m**, tramo 197-198 de **0.04 m**, tramo 198-199 de **0.34 m**, tramo 199-200 de **0.77 m**, tramo 200-201 de **0.11 m**, tramo 201-202 de **0.19 m**, tramo 202-203 de **0.84 m**, tramo 203-204 de **0.23 m**, tramo 204-205 de **0.91 m**, tramo 205-206 de **0.16 m**, tramo 206-207 de **0.09 m**, tramo 207-208 de **0.88 m**, tramo 208-209 de **0.09 m**, tramo 209-210 de **0.15 m**, tramo 210-211 de **0.07 m**, tramo 211-212 de **0.80 m**, tramo 212-213 de **0.04 m**, tramo 213-

ING. JOHNY M. CRUZADO BARRANTES
VERIFICADOR CATASTRAL
COD. 1000VC0700

Isidoro Joel Rivera Calderón
Ingeniero Civil
CIP. 110291

Esta es una copia auténtica imprimible de documento electrónico archivado en la Superintendencia Nacional de Bienes Estatales, aplicando lo dispuesto por el Art. 25 de DS.070-2013- PCM y la Tercera Disposición Complementaria Final del DS. 026-2016-PCM. Su autenticidad e integridad puede ser contrastada a través de nuestro portal web: **https://www.sbn.gob.pe** ingresando al ícono *Verifica documento digital* o también a través de la siguiente dirección web: . En ambos casos deberás ingresar la siguiente clave: **2791574Y78**

214 de **0.34 m**, tramo 214-215 de **0.24 m**, tramo 215-216 de **0.43 m**, tramo 216-217 de **0.03 m**, tramo 217-218 de **0.31 m**, tramo 218-219 de **0.69 m**, tramo 219-220 de **0.25 m**, tramo 220-221 de **0.63 m**, tramo 221-222 de **0.12 m**, tramo 222-223 de **0.20 m**, tramo 223-224 de **0.64 m**, tramo 224-225 de **0.30 m**, tramo 225-226 de **0.66 m**, tramo 226-227 de **0.29 m**, tramo 227-228 de **0.68 m**, tramo 228-229 de **0.22 m**, tramo 229-230 de **0.01 m**, tramo 230-231 de **0.61 m**, tramo 231-232 de **0.27 m**, tramo 232-233 de **0.61 m**, tramo 233-234 de **0.36 m**, tramo 234-235 de **0.51 m**, tramo 235-236 de **0.42 m**, tramo 236-237 de **0.39 m**, tramo 237-238 de **0.54 m**, tramo 238-239 de **0.28 m**, tramo 239-240 de **0.02 m**, tramo 240-241 de **0.76 m**, tramo 241-242 de **0.88 m**, tramo 242-243 de **0.86 m**, tramo 243-244 de **0.85 m**, tramo 244-245 de **0.85 m**, tramo 245-246 de **0.68 m**, tramo 246-247 de **0.37 m**, tramo 247-248 de **0.45 m**, tramo 248-249 de **0.45 m**, tramo 249-250 de **0.38 m**, tramo 250-251 de **0.44 m**, tramo 251-252 de **0.32 m**, tramo 252-253 de **0.56 m**, tramo 253-254 de **0.31 m**, tramo 254-255 de **0.64 m**, tramo 255-256 de **0.81 m**, tramo 256-257 de **0.31 m**, tramo 257-258 de **0.57 m**, tramo 258-259 de **0.31 m**, tramo 259-260 de **0.63 m**, tramo 260-261 de **0.38 m**, tramo 261-262 de **0.54 m**, tramo 262-263 de 0.73 m, tramo 263-264 de **1.02 m**, tramo 264-265 de **1.02 m**, tramo 265-266 de **1.02 m**, tramo 266-267 de **1.02 m**, tramo 267-268 de **1.02 m**, tramo 268-269 de **1.02 m**, tramo 269-270 de **1.02 m**, tramo 270-271 de **1.02 m**, tramo 271-272 de **1.02 m**, tramo 272-273 de **1.02 m**, tramo 273-274 de **1.02 m**, tramo 274-275 de **1.02 m**, tramo 275-276 de **1.02 m**, tramo 276-277 de **1.02 m**, tramo 277-278 de **1.02 m**, tramo 278-279 de **1.02 m**, tramo 279-280 de **1.02 m**, tramo 280-281 de **1.02 m**, tramo 281-282 de **1.02 m**, tramo 282-283 de **1.02 m**, tramo 283-284 de **1.02 m**, tramo 284-285 de **1.02 m**, tramo 285-286 de **1.02 m**, tramo 286-287 de **1.02 m**, tramo 287-288 de **1.02 m**, tramo 288-289 de **1.02 m**, tramo 289-290 de **1.02 m**, tramo 290-291 de **1.02 m**, tramo 291-292 de **1.02 m**, tramo 292-293 de **1.02 m**, tramo 293-294 de **1.02 m**, tramo 294-295 de **1.02 m**, tramo 295-296 de **1.02 m**, tramo 296-297 de **1.02 m**, tramo 297-298 de **1.02 m**, tramo 298-299 de **1.02 m**, tramo 299-300 de **1.02 m**, tramo 300-301 de **1.02 m**, tramo 301-302 de **1.02 m**, tramo 302-303 de **1.02 m**, tramo 303-304 de **1.02 m**, tramo 304-305 de **1.02 m**, tramo 305-306 de **1.02 m**, tramo 306-307 de **1.02 m**, tramo 307-308 de **1.02 m**, tramo 308-309 de **1.02 m**, tramo 309-310 de **1.02 m**, tramo 310-311 de **1.02 m**, tramo 311-312 de **1.02 m**, tramo 312-313 de **0.64 m**, tramo 313-314 de **0.38 m**, tramo 314-315 de **1.02 m**, tramo 315-316 de **1.02 m**, tramo 316-317 de **1.02 m**, tramo 317-318 de **1.02 m**, tramo 318-319 de **1.02 m**, tramo 319-320 de **1.02 m**, tramo 320-321 de **1.02 m**, tramo 321-322 de **1.02 m**, tramo 322-323 de **1.02 m**, tramo 323-324 de **1.02 m**, tramo 324-325 de **1.02 m**, tramo 325-326 de **1.02 m**, tramo 326-327 de **1.02 m**, tramo 327-328 de **1.02 m**, tramo 328-329 de **1.02 m**, tramo 329-330 de **1.02 m**, tramo 330-331 de **1.02 m**, tramo 331-332 de **1.02 m**, tramo 332-333 de **1.02 m**, tramo 333-334 de **1.02 m**, tramo 334-335 de **1.02 m**, tramo 335-336 de **1.02 m**, tramo 336-337 de **1.02 m**, tramo 337-338 de **1.02 m**, tramo 338-339 de **1.02 m**, tramo 339-340 de **1.02 m**, tramo 340-341 de **1.02 m**, tramo 341-

ING. JOHNY M. CRUZADO BARRANTES
VERIFICADOR CATASTRAL
COD. 1000VC0700

Isidoro Joel Rivera Calderón
Ingeniero Civil
CIP. 110291

Esta es una copia auténtica imprimible de documento electrónico archivado en la Superintendencia Nacional de Bienes Estatales, aplicando lo dispuesto por el Art. 25 de DS.070-2013- PCM y la Tercera Disposición Complementaria Final del DS. 026-2016-PCM. Su autenticidad e integridad puede ser contrastada a través de nuestro portal web: **https://www.sbn.gob.pe** ingresando al ícono *Verifica documento digital* o también a través de la siguiente dirección web: . En ambos casos deberás ingresar la siguiente clave: **2791574Y78**

342 de **1.02 m**, tramo 342-343 de **1.02 m**, tramo 343-344 de **1.02 m**, tramo 344-345 de **1.02 m**, tramo 345-346 de **1.02 m**, tramo 346-347 de **1.02 m**, tramo 347-348 de **1.02 m**, tramo 348-349 de **1.02 m**, tramo 349-350 de **1.02 m**, tramo 350-351 de **1.02 m**, tramo 351-352 de **1.02 m**, tramo 352-353 de **1.02 m**, tramo 353-354 de **1.02 m**, tramo 354-355 de **1.02 m**, tramo 355-356 de **1.02 m**, tramo 356-357 de **1.02 m**, tramo 357-358 de **1.02 m**, tramo 358-359 de **1.02 m**, tramo 359-360 de **1.02 m**, tramo 360-361 de **1.02 m**, tramo 361-362 de **1.02 m**, tramo 362-363 de **1.02 m**, tramo 363-364 de **1.02 m**, tramo 364-365 de **1.02 m**, tramo 365-366 de **1.02 m**, tramo 366-367 de **1.02 m**, tramo 367-368 de **1.02 m**, tramo 368-369 de **1.02 m**, tramo 369-370 de **1.02 m**, tramo 370-371 de **1.02 m**, tramo 371-372 de **1.02 m**, tramo 372-373 de **1.02 m**, tramo 373-374 de **1.02 m**, tramo 374-375 de **1.02 m**, tramo 375-376 de **1.02 m**, tramo 376-377 de **1.02 m**, tramo 377-378 de **1.02 m**, tramo 378-379 de **1.02 m**, tramo 379-380 de **1.02 m**, tramo 380-381 de **1.02 m**, tramo 381-382 de **1.02 m**, tramo 382-383 de **1.02 m**, tramo 383-384 de **1.02 m**, tramo 384-385 de **1.02 m**, tramo 385-386 de **1.02 m**, tramo 386-387 de **1.02 m**, tramo 387-388 de **1.02 m**, tramo 388-389 de **1.02 m**, tramo 389-390 de **1.02 m**, tramo 390-391 de **0.04 m**, tramo 391-392 de **0.96 m** y tramo 392-393 de **28.06 m.**

Por el Este Colinda con el predio inscrito en la Partida Registral N° 04006598 a favor de Marily Dolores Calderon Clavijo, con una línea recta de 1 tramo: tramo 393-394 de **46.98 m.**

Por el Sur: Colinda con el predio inscrito en la Partida Registral N° 04003085 a favor del Estado Peruano (representado por el Gobierno Regional de Tumbes) y con el predio inscrito en la Partida Registral N° 04004674 a favor del Estado Peruano (representado por el Programa Nacional de Bienes Incautados), con una línea quebrada de 13 tramos: tramo 393-394 de **46.98 m**, tramo 394-395 de **16.32 m**, tramo 395-396 de **36.06 m**, tramo 396-397 de **18.79 m**, tramo 397-398 de **5.00 m**, tramo 398-399 de **12.02 m**, tramo 399-400 de **3.99 m**, tramo 400-401 de **6.16 m**, tramo 401-402 de **4.17 m**, tramo 402-403 de **38.15 m**, tramo 403-404 de **23.14 m**, tramo 404-405 de **11.51 m**, tramo 405-406 de **24.11 m** y tramo 406-407 de **29.93 m.**

Por el Oeste: Colinda con el predio inscrito en la partida Registral N° 04003085 a favor del Estado Peruano (representado por el Gobierno Regional de Tumbes): con una línea recta de 1 tramo: tramo 407-1 de **17.66 m.**

CUADRO DE DATOS TÉCNICOS DEL PREDIO CON CÓDIGO: 2505813-TUM/QLJMDI-PE/PID-06

DATOS TÉCNICOS DEL ÁREA SOLICITADA 01 (S.C. UTM WGS84 Z 17S)						
VÉRTICE	LADO	DIST.	COORDENADAS WGS 84		COORDENADAS PSAD 56	
			ESTE (X)	NORTE (Y)	ESTE (X)	NORTE (Y)
1	1-2	0.59	561156.3950	9596842.7946	561408.3012	9597206.7452
2	2-3	0.99	561156.9668	9596842.9383	561408.8730	9597206.8889
3	3-4	0.99	561157.9307	9596843.1813	561409.8369	9597207.1319

Isidoro Joel Rivera Calderón
Ingeniero Civil
CIP. 110291

Esta es una copia auténtica imprimible de documento electrónico archivado en la Superintendencia Nacional de Bienes Estatales, aplicando lo dispuesto por el Art. 25 de DS.070-2013- PCM y la Tercera Disposición Complementaria Final del DS. 026-2016-PCM. Su autenticidad e integridad puede ser contrastada a través de nuestro portal web: **https://www.sbn.gob.pe** ingresando al ícono *Verifica documento digital* o también a través de la siguiente dirección web: . En ambos casos deberás ingresar la siguiente clave: **2791574Y78**

DATOS TÉCNICOS DEL ÁREA SOLICITADA 01 (S.C. UTM WGS84 Z 17S)						
VÉRTICE	LADO	DIST.	COORDENADAS WGS 84		COORDENADAS PSAD 56	
			ESTE (X)	NORTE (Y)	ESTE (X)	NORTE (Y)
4	4-5	0.99	561158.8944	9596843.4251	561410.8006	9597207.3757
5	5-6	0.99	561159.8579	9596843.6698	561411.7641	9597207.6204
6	6-7	0.99	561160.8212	9596843.9153	561412.7274	9597207.8659
7	7-8	0.11	561161.7843	9596844.1617	561413.6905	9597208.1123
8	8-9	0.89	561161.8896	9596844.1887	561413.7958	9597208.1393
9	9-10	1.00	561162.7524	9596844.4096	561414.6586	9597208.3602
10	10-11	1.00	561163.7211	9596844.6578	561415.6273	9597208.6084
11	11-12	1.00	561164.6899	9596844.9059	561416.5961	9597208.8565
12	12-13	1.00	561165.6586	9596845.1540	561417.5648	9597209.1046
13	13-14	1.00	561166.6273	9596845.4022	561418.5335	9597209.3528
14	14-15	1.00	561167.5961	9596845.6503	561419.5023	9597209.6009
15	15-16	1.00	561168.5648	9596845.8984	561420.4710	9597209.8490
16	16-17	0.93	561169.5335	9596846.1466	561421.4397	9597210.0972
17	17-18	1.07	561170.4345	9596846.3774	561422.3407	9597210.3280
18	18-19	0.99	561171.4739	9596846.6317	561423.3801	9597210.5823
19	19-20	0.44	561172.4355	9596846.8763	561424.3417	9597210.8269
20	20-21	4.14	561172.3300	9596847.2991	561424.2362	9597211.2497
21	21-22	0.12	561171.3270	9596851.3183	561423.2332	9597215.2689
22	22-23	0.05	561171.4389	9596851.3463	561423.3451	9597215.2969
23	23-24	0.31	561171.4869	9596851.3583	561423.3931	9597215.3089
24	24-25	0.64	561171.7889	9596851.4334	561423.6951	9597215.3840
25	25-26	0.05	561172.4107	9596851.5822	561424.3169	9597215.5328
26	26-27	0.31	561172.4587	9596851.5942	561424.3649	9597215.5448
27	27-28	0.64	561172.7607	9596851.6696	561424.6669	9597215.6202
28	28-29	0.36	561173.3849	9596851.8186	561425.2911	9597215.7692
29	29-30	0.69	561173.7324	9596851.9055	561425.6386	9597215.8561
30	30-31	0.31	561174.4005	9596852.0727	561426.3067	9597216.0233
31	31-32	0.64	561174.7025	9596852.1483	561426.6087	9597216.0989
32	32-33	0.05	561175.3225	9596852.3034	561427.2287	9597216.2540
33	33-34	0.31	561175.3706	9596852.3155	561427.2768	9597216.2661
34	34-35	0.69	561175.6726	9596852.3910	561427.5788	9597216.3416
35	35-36	0.31	561176.3406	9596852.5582	561428.2468	9597216.5088
36	36-37	0.69	561176.6427	9596852.6338	561428.5489	9597216.5844
37	37-38	0.31	561177.3106	9596852.8009	561429.2168	9597216.7515
38	38-39	0.64	561177.6128	9596852.8765	561429.5190	9597216.8271
39	39-40	0.05	561178.2327	9596853.0316	561430.1389	9597216.9822

ING. JOHNY M. CRUZADO BARRANTES
VERIFICADOR CATASTRAL
COD. 1000102210

Jr. Santa Rosa n.° 247 - Edificio Rímac III - Piso 3
Central telefónica: (511) 500 8833
www.rcc.gob.pe

Isidoro Joel Rivera Calderón
Ingeniero Civil
CIP. 110291

Esta es una copia auténtica imprimible de documento electrónico archivado en la Superintendencia Nacional de Bienes Estatales, aplicando lo dispuesto por el Art. 25 de DS.070-2013- PCM y la Tercera Disposición Complementaria Final del DS. 026-2016-PCM. Su autenticidad e integridad puede ser contrastada a través de nuestro portal web: **https://www.sbn.gob.pe** ingresando al ícono *Verifica documento digital* o también a través de la siguiente dirección web: . En ambos casos deberás ingresar la siguiente clave: **2791574Y78**

DATOS TÉCNICOS DEL ÁREA SOLICITADA 01 (S.C. UTM WGS84 Z 17S)						
VÉRTICE	LADO	DIST.	COORDENADAS WGS 84		COORDENADAS PSAD 56	
			ESTE (X)	NORTE (Y)	ESTE (X)	NORTE (Y)
40	40-41	0.31	561178.2807	9596853.0437	561430.1869	9597216.9943
41	41-42	0.64	561178.5829	9596853.1193	561430.4891	9597217.0699
42	42-43	0.05	561179.2027	9596853.2744	561431.1089	9597217.2250
43	43-44	0.01	561179.2507	9596853.2864	561431.1569	9597217.2370
44	44-45	0.29	561179.2602	9596853.2888	561431.1664	9597217.2394
45	45-46	0.56	561179.5397	9596853.3591	561431.4459	9597217.3097
46	46-47	0.02	561180.0837	9596853.4978	561431.9899	9597217.4484
47	47-48	0.38	561180.1006	9596853.5022	561432.0068	9597217.4528
48	48-49	0.51	561180.4647	9596853.5963	561432.3709	9597217.5469
49	49-50	0.45	561180.9560	9596853.7250	561432.8622	9597217.6756
50	50-51	0.43	561181.3880	9596853.8397	561433.2942	9597217.7903
51	51-52	0.52	561181.8055	9596853.9518	561433.7117	9597217.9024
52	52-53	0.37	561182.3097	9596854.0892	561434.2159	9597218.0398
53	53-54	0.59	561182.6629	9596854.1864	561434.5691	9597218.1370
54	54-55	0.33	561183.2298	9596854.3448	561435.1360	9597218.2954
55	55-56	0.63	561183.5457	9596854.4341	561435.4519	9597218.3847
56	56-57	0.28	561184.1480	9596854.6066	561436.0542	9597218.5572
57	57-58	0.81	561184.4214	9596854.6858	561436.3276	9597218.6363
58	58-59	0.89	561185.1939	9596854.9126	561437.1001	9597218.8632
59	59-60	0.92	561186.0470	9596855.1688	561437.9532	9597219.1194
60	60-61	0.89	561186.9264	9596855.4391	561438.8326	9597219.3897
61	61-62	0.89	561187.7708	9596855.7044	561439.6770	9597219.6550
62	62-63	0.90	561188.6166	9596855.9759	561440.5228	9597219.9265
63	63-64	0.16	561189.4695	9596856.2556	561441.3757	9597220.2062
64	64-65	0.57	561189.6190	9596856.3057	561441.5252	9597220.2563
65	65-66	0.35	561190.1561	9596856.4855	561442.0623	9597220.4361
66	66-67	0.52	561190.4841	9596856.5965	561442.3903	9597220.5470
67	67-68	0.42	561190.9806	9596856.7662	561442.8868	9597220.7168
68	68-69	0.58	561191.3756	9596856.9026	561443.2818	9597220.8531
69	69-70	0.48	561191.9213	9596857.0932	561443.8275	9597221.0437
70	70-71	0.71	561192.3778	9596857.2547	561444.2840	9597221.2053
71	71-72	0.23	561193.0448	9596857.4924	561444.9510	9597221.4430
72	72-73	0.33	561193.2603	9596857.5692	561445.1665	9597221.5198
73	73-74	0.43	561193.5743	9596857.6811	561445.4805	9597221.6317
74	74-75	0.23	561193.9832	9596857.8267	561445.8894	9597221.7773
75	75-76	0.33	561194.2023	9596857.9048	561446.1085	9597221.8554

Jr. Santa Rosa n.° 247 - Edificio Rímac III - Piso 3
Central telefónica: (511) 500 8833
www.rcc.gob.pe

Isidoro Joel Rivera Calderón
Ingeniero Civil
CIP. 110291

Esta es una copia auténtica imprimible de documento electrónico archivado en la Superintendencia Nacional de Bienes Estatales, aplicando lo dispuesto por el Art. 25 de DS.070-2013- PCM y la Tercera Disposición Complementaria Final del DS. 026-2016-PCM. Su autenticidad e integridad puede ser contrastada a través de nuestro portal web: **https://www.sbn.gob.pe** ingresando al ícono *Verifica documento digital* o también a través de la siguiente dirección web: . En ambos casos deberás ingresar la siguiente clave: **2791574Y78**

DATOS TÉCNICOS DEL ÁREA SOLICITADA 01 (S.C. UTM WGS84 Z 17S)						
VÉRTICE	LADO	DIST.	COORDENADAS WGS 84		COORDENADAS PSAD 56	
			ESTE (X)	NORTE (Y)	ESTE (X)	NORTE (Y)
76	76-77	0.43	561194.5128	9596858.0154	561446.4190	9597221.9660
77	77-78	0.24	561194.9217	9596858.1610	561446.8279	9597222.1116
78	78-79	0.33	561195.1443	9596858.2404	561447.0505	9597222.1910
79	79-80	0.43	561195.4513	9596858.3497	561447.3575	9597222.3003
80	80-81	0.24	561195.8602	9596858.4954	561447.7664	9597222.4460
81	81-82	0.32	561196.0863	9596858.5759	561447.9925	9597222.5265
82	82-83	0.43	561196.3897	9596858.6840	561448.2959	9597222.6346
83	83-84	0.24	561196.7986	9596858.8297	561448.7048	9597222.7803
84	84-85	0.32	561197.0284	9596858.9115	561448.9346	9597222.8621
85	85-86	0.43	561197.3282	9596859.0183	561449.2344	9597222.9689
86	86-87	0.25	561197.7371	9596859.1640	561449.6433	9597223.1146
87	87-88	0.31	561197.9704	9596859.2471	561449.8766	9597223.1977
88	88-89	0.43	561198.2666	9596859.3526	561450.1728	9597223.3032
89	89-90	0.25	561198.6755	9596859.4983	561450.5817	9597223.4489
90	90-91	0.31	561198.9124	9596859.5827	561450.8186	9597223.5333
91	91-92	0.43	561199.2051	9596859.6870	561451.1113	9597223.6376
92	92-93	0.26	561199.6140	9596859.8326	561451.5202	9597223.7832
93	93-94	0.31	561199.8544	9596859.9183	561451.7606	9597223.8689
94	94-95	0.43	561200.1435	9596860.0213	561452.0497	9597223.9719
95	95-96	0.26	561200.5524	9596860.1669	561452.4586	9597224.1175
96	96-97	0.30	561200.7964	9596860.2538	561452.7026	9597224.2044
97	97-98	0.43	561201.0820	9596860.3556	561452.9882	9597224.3062
98	98-99	0.26	561201.4909	9596860.5013	561453.3971	9597224.4519
99	99-100	0.30	561201.7386	9596860.5888	561453.6448	9597224.5394
100	100-101	0.43	561202.0209	9596860.6885	561453.9271	9597224.6391
101	101-102	0.38	561202.4303	9596860.8329	561454.3365	9597224.7835
102	102-103	0.61	561202.7922	9596860.9606	561454.6984	9597224.9112
103	103-104	0.27	561203.3691	9596861.1662	561455.2753	9597225.1168
104	104-105	0.29	561203.6237	9596861.2570	561455.5299	9597225.2076
105	105-106	0.43	561203.8987	9596861.3546	561455.8049	9597225.3052
106	106-107	0.28	561204.3079	9596861.4996	561456.2141	9597225.4502
107	107-108	0.72	561204.5696	9596861.5924	561456.4758	9597225.5430
108	108-109	0.28	561205.2465	9596861.8336	561457.1527	9597225.7842
109	109-110	0.28	561205.5082	9596861.9268	561457.4144	9597225.8774
110	110-111	0.43	561205.7760	9596862.0223	561457.6822	9597225.9729
111	111-112	0.28	561206.1849	9596862.1679	561458.0911	9597226.1185

Jr. Santa Rosa n.° 247 - Edificio Rímac III - Piso 3
Central telefónica: (511) 500 8833
www.rcc.gob.pe

Isidoro Joel Rivera Calderón
Ingeniero Civil
CIP. 110291

Esta es una copia auténtica imprimible de documento electrónico archivado en la Superintendencia Nacional de Bienes Estatales, aplicando lo dispuesto por el Art. 25 de DS.070-2013- PCM y la Tercera Disposición Complementaria Final del DS. 026-2016-PCM. Su autenticidad e integridad puede ser contrastada a través de nuestro portal web: **https://www.sbn.gob.pe** ingresando al ícono *Verifica documento digital* o también a través de la siguiente dirección web: . En ambos casos deberás ingresar la siguiente clave: **2791574Y78**

DATOS TÉCNICOS DEL ÁREA SOLICITADA 01 (S.C. UTM WGS84 Z 17S)						
VÉRTICE	LADO	DIST.	COORDENADAS WGS 84		COORDENADAS PSAD 56	
			ESTE (X)	NORTE (Y)	ESTE (X)	NORTE (Y)
112	112-113	0.28	561206.4502	9596862.2625	561458.3564	9597226.2131
113	113-114	0.43	561206.7144	9596862.3566	561458.6206	9597226.3072
114	114-115	0.29	561207.1233	9596862.5023	561459.0295	9597226.4529
115	115-116	0.28	561207.3922	9596862.5981	561459.2984	9597226.5487
116	116-117	0.43	561207.6529	9596862.6910	561459.5591	9597226.6416
117	117-118	0.29	561208.0618	9596862.8367	561459.9680	9597226.7873
118	118-119	0.27	561208.3342	9596862.9338	561460.2404	9597226.8844
119	119-120	0.24	561208.5913	9596863.0254	561460.4975	9597226.9760
120	120-121	0.24	561208.8139	9596863.1047	561460.7201	9597227.0553
121	121-122	0.29	561209.0368	9596863.1837	561460.9430	9597227.1343
122	122-123	0.44	561209.3081	9596863.2791	561461.2143	9597227.2297
123	123-124	0.47	561209.7231	9596863.4234	561461.6293	9597227.3740
124	124-125	0.16	561210.1637	9596863.5745	561462.0699	9597227.5251
125	125-126	0.64	561210.3178	9596863.6268	561462.2240	9597227.5774
126	126-127	0.40	561210.9213	9596863.8293	561462.8275	9597227.7799
127	127-128	0.04	561211.2967	9596863.9533	561463.2029	9597227.9039
128	128-129	0.84	561211.3309	9596863.9645	561463.2371	9597227.9151
129	129-130	0.23	561212.1261	9596864.2216	561464.0323	9597228.1722
130	130-131	0.09	561212.3474	9596864.2920	561464.2536	9597228.2426
131	131-132	0.94	561212.4355	9596864.3198	561464.3417	9597228.2704
132	132-133	0.26	561213.3356	9596864.5996	561465.2418	9597228.5502
133	133-134	0.85	561213.5797	9596864.6740	561465.4859	9597228.6246
134	134-135	0.17	561214.3899	9596864.9163	561466.2961	9597228.8669
135	135-136	0.18	561214.5537	9596864.9644	561466.4599	9597228.9150
136	136-137	0.71	561214.7288	9596865.0156	561466.6350	9597228.9662
137	137-138	0.37	561215.4157	9596865.2131	561467.3219	9597229.1637
138	138-139	0.11	561215.7754	9596865.3145	561467.6816	9597229.2651
139	139-140	0.58	561215.8824	9596865.3444	561467.7886	9597229.2950
140	140-141	0.58	561216.4445	9596865.4995	561468.3507	9597229.4501
141	141-142	0.04	561217.0018	9596865.6501	561468.9080	9597229.6007
142	142-143	0.45	561217.0402	9596865.6603	561468.9464	9597229.6109
143	143-144	0.75	561217.4761	9596865.7757	561469.3823	9597229.7263
144	144-145	0.03	561218.2015	9596865.9633	561470.1077	9597229.9139
145	145-146	0.29	561218.2323	9596865.9711	561470.1385	9597229.9217
146	146-147	0.88	561218.5104	9596866.0415	561470.4166	9597229.9921
147	147-148	0.10	561219.3661	9596866.2531	561471.2723	9597230.2037

Isidoro Joel Rivera Calderón
Ingeniero Civil
CIP. 110291

Esta es una copia auténtica imprimible de documento electrónico archivado en la Superintendencia Nacional de Bienes Estatales, aplicando lo dispuesto por el Art. 25 de DS.070-2013- PCM y la Tercera Disposición Complementaria Final del DS. 026-2016-PCM. Su autenticidad e integridad puede ser contrastada a través de nuestro portal web: **https://www.sbn.gob.pe** ingresando al ícono *Verifica documento digital* o también a través de la siguiente dirección web: . En ambos casos deberás ingresar la siguiente clave: **2791574Y78**

DATOS TÉCNICOS DEL ÁREA SOLICITADA 01 (S.C. UTM WGS84 Z 17S)						
VÉRTICE	LADO	DIST.	COORDENADAS WGS 84		COORDENADAS PSAD 56	
			ESTE (X)	NORTE (Y)	ESTE (X)	NORTE (Y)
148	148-149	0.08	561219.4664	9596866.2774	561471.3726	9597230.2280
149	149-150	1.01	561219.5473	9596866.2969	561471.4535	9597230.2475
150	150-151	0.05	561220.5334	9596866.5296	561472.4396	9597230.4802
151	151-152	0.12	561220.5867	9596866.5419	561472.4929	9597230.4925
152	152-153	0.95	561220.7036	9596866.5688	561472.6098	9597230.5194
153	153-154	0.08	561221.6286	9596866.7766	561473.5348	9597230.7272
154	154-155	0.25	561221.7031	9596866.7929	561473.6093	9597230.7435
155	155-156	0.75	561221.9432	9596866.8453	561473.8494	9597230.7959
156	156-157	0.21	561222.6727	9596867.0007	561474.5789	9597230.9513
157	157-158	0.32	561222.8746	9596867.0428	561474.7808	9597230.9934
158	158-159	0.54	561223.1849	9596867.1067	561475.0911	9597231.0573
159	159-160	0.33	561223.7190	9596867.2144	561475.6252	9597231.1650
160	160-161	0.39	561224.0475	9596867.2792	561475.9537	9597231.2298
161	161-162	0.35	561224.4280	9596867.3530	561476.3342	9597231.3036
162	162-163	0.46	561224.7674	9596867.4176	561476.6736	9597231.3682
163	163-164	0.46	561225.2214	9596867.5022	561477.1276	9597231.4528
164	164-165	0.15	561225.6720	9596867.5842	561477.5782	9597231.5348
165	165-166	0.59	561225.8178	9596867.6103	561477.7240	9597231.5609
166	166-167	0.48	561226.3958	9596867.7117	561478.3020	9597231.6623
167	167-168	0.16	561226.8701	9596867.7925	561478.7763	9597231.7431
168	168-169	0.55	561227.0282	9596867.8187	561478.9344	9597231.7693
169	169-170	0.36	561227.5703	9596867.9077	561479.4765	9597231.8583
170	170-171	0.24	561227.9241	9596867.9641	561479.8303	9597231.9147
171	171-172	0.59	561228.1608	9596868.0011	561480.0670	9597231.9517
172	172-173	0.24	561228.7445	9596868.0902	561480.6507	9597232.0408
173	173-174	0.43	561228.9798	9596868.1251	561480.8860	9597232.0757
174	174-175	0.52	561229.4044	9596868.1869	561481.3106	9597232.1375
175	175-176	0.12	561229.9178	9596868.2592	561481.8240	9597232.2098
176	176-177	0.62	561230.0371	9596868.2756	561481.9433	9597232.2262
177	177-178	0.44	561230.6468	9596868.3575	561482.5530	9597232.3081
178	178-179	0.81	561231.0833	9596868.4140	561482.9895	9597232.3645
179	179-180	0.27	561231.8875	9596868.5131	561483.7937	9597232.4637
180	180-181	0.11	561232.1558	9596868.5448	561484.0620	9597232.4954
181	181-182	0.87	561232.2602	9596868.5570	561484.1664	9597232.5076
182	182-183	0.09	561233.1261	9596868.6537	561485.0323	9597232.6043
183	183-184	0.21	561233.2171	9596868.6635	561485.1233	9597232.6141

Jr. Santa Rosa n.° 247 - Edificio Rímac III - Piso 3
Central telefónica: (511) 500 8833
www.rcc.gob.pe

Isidoro Joel Rivera Calderón
Ingeniero Civil
CIP. 110291

Esta es una copia auténtica imprimible de documento electrónico archivado en la Superintendencia Nacional de Bienes Estatales, aplicando lo dispuesto por el Art. 25 de DS.070-2013- PCM y la Tercera Disposición Complementaria Final del DS. 026-2016-PCM. Su autenticidad e integridad puede ser contrastada a través de nuestro portal web: **https://www.sbn.gob.pe** ingresando al ícono *Verifica documento digital* o también a través de la siguiente dirección web: . En ambos casos deberás ingresar la siguiente clave: **2791574Y78**

DATOS TÉCNICOS DEL ÁREA SOLICITADA 01 (S.C. UTM WGS84 Z 17S)						
VÉRTICE	LADO	DIST.	COORDENADAS WGS 84		COORDENADAS PSAD 56	
			ESTE (X)	NORTE (Y)	ESTE (X)	NORTE (Y)
184	184-185	0.86	561233.4284	9596868.6859	561485.3346	9597232.6365
185	185-186	0.08	561234.2796	9596868.7716	561486.1858	9597232.7222
186	186-187	0.23	561234.3618	9596868.7795	561486.2680	9597232.7301
187	187-188	0.75	561234.5942	9596868.8015	561486.5004	9597232.7521
188	188-189	0.25	561235.3430	9596868.8690	561487.2492	9597232.8196
189	189-190	0.16	561235.5944	9596868.8905	561487.5006	9597232.8411
190	190-191	0.65	561235.7569	9596868.9040	561487.6631	9597232.8546
191	191-192	0.42	561236.4074	9596868.9558	561488.3136	9597232.9064
192	192-193	0.09	561236.8234	9596868.9847	561488.7296	9597232.9353
193	193-194	0.56	561236.9165	9596868.9915	561488.8227	9597232.9421
194	194-195	0.57	561237.4728	9596869.0286	561489.3790	9597232.9792
195	195-196	0.50	561238.0441	9596869.0643	561489.9503	9597233.0149
196	196-197	0.69	561238.5387	9596869.0934	561490.4449	9597233.0440
197	197-198	0.04	561239.2238	9596869.1298	561491.1300	9597233.0804
198	198-199	0.34	561239.2682	9596869.1320	561491.1744	9597233.0826
199	199-200	0.77	561239.6052	9596869.1482	561491.5114	9597233.0988
200	200-201	0.11	561240.3707	9596869.1809	561492.2769	9597233.1315
201	201-202	0.19	561240.4832	9596869.1853	561492.3894	9597233.1359
202	202-203	0.84	561240.6721	9596869.1923	561492.5783	9597233.1429
203	203-204	0.23	561241.5128	9596869.2196	561493.4190	9597233.1702
204	204-205	0.91	561241.7437	9596869.2259	561493.6499	9597233.1765
205	205-206	0.16	561242.6497	9596869.2459	561494.5559	9597233.1965
206	206-207	0.09	561242.8071	9596869.2486	561494.7133	9597233.1992
207	207-208	0.88	561242.8960	9596869.2500	561494.8022	9597233.2006
208	208-209	0.09	561243.7809	9596869.2601	561495.6871	9597233.2107
209	209-210	0.15	561243.8749	9596869.2607	561495.7811	9597233.2113
210	210-211	0.07	561244.0278	9596869.2616	561495.9340	9597233.2122
211	211-212	0.80	561244.0931	9596869.2619	561495.9993	9597233.2125
212	212-213	0.04	561244.8979	9596869.2623	561496.8041	9597233.2129
213	213-214	0.34	561244.9427	9596869.2621	561496.8489	9597233.2127
214	214-215	0.24	561245.2834	9596869.2603	561497.1896	9597233.2109
215	215-216	0.43	561245.5269	9596869.2584	561497.4331	9597233.2090
216	216-217	0.03	561245.9545	9596869.2543	561497.8607	9597233.2049
217	217-218	0.31	561245.9865	9596869.2540	561497.8927	9597233.2046
218	218-219	0.69	561246.2954	9596869.2511	561498.2016	9597233.2017
219	219-220	0.25	561246.9864	9596869.2445	561498.8926	9597233.1951

Jr. Santa Rosa n.° 247 - Edificio Rímac III - Piso 3
Central telefónica: (511) 500 8833
www.rcc.gob.pe

Isidoro Joel Rivera Calderón
Ingeniero Civil
CIP. 110291

Esta es una copia auténtica imprimible de documento electrónico archivado en la Superintendencia Nacional de Bienes Estatales, aplicando lo dispuesto por el Art. 25 de DS.070-2013- PCM y la Tercera Disposición Complementaria Final del DS. 026-2016-PCM. Su autenticidad e integridad puede ser contrastada a través de nuestro portal web: **https://www.sbn.gob.pe** ingresando al ícono *Verifica documento digital* o también a través de la siguiente dirección web: . En ambos casos deberás ingresar la siguiente clave: **2791574Y78**

DATOS TÉCNICOS DEL ÁREA SOLICITADA 01 (S.C. UTM WGS84 Z 17S)						
VÉRTICE	LADO	DIST.	COORDENADAS WGS 84		COORDENADAS PSAD 56	
			ESTE (X)	NORTE (Y)	ESTE (X)	NORTE (Y)
220	220-221	0.63	561247.2383	9596869.2422	561499.1445	9597233.1928
221	221-222	0.12	561247.8681	9596869.2362	561499.7743	9597233.1868
222	222-223	0.20	561247.9864	9596869.2351	561499.8926	9597233.1857
223	223-224	0.64	561248.1819	9596869.2332	561500.0881	9597233.1838
224	224-225	0.30	561248.8259	9596869.2271	561500.7321	9597233.1777
225	225-226	0.66	561249.1261	9596869.2243	561501.0323	9597233.1749
226	226-227	0.29	561249.7844	9596869.2180	561501.6906	9597233.1686
227	227-228	0.68	561250.0710	9596869.2153	561501.9772	9597233.1659
228	228-229	0.22	561250.7511	9596869.2088	561502.6573	9597233.1594
229	229-230	0.01	561250.9731	9596869.2071	561502.8793	9597233.1577
230	230-231	0.61	561250.9797	9596869.2070	561502.8859	9597233.1576
231	231-232	0.27	561251.5915	9596869.2049	561503.4977	9597233.1555
232	232-233	0.61	561251.8637	9596869.2051	561503.7699	9597233.1556
233	233-234	0.36	561252.4754	9596869.2087	561504.3816	9597233.1593
234	234-235	0.51	561252.8373	9596869.2129	561504.7435	9597233.1635
235	235-236	0.42	561253.3447	9596869.2209	561505.2509	9597233.1715
236	236-237	0.39	561253.7692	9596869.2299	561505.6754	9597233.1805
237	237-238	0.54	561254.1623	9596869.2397	561506.0685	9597233.1903
238	238-239	0.28	561254.7009	9596869.2561	561506.6071	9597233.2067
239	239-240	0.02	561254.9772	9596869.2657	561506.8834	9597233.2163
240	240-241	0.76	561254.9980	9596869.2664	561506.9042	9597233.2170
241	241-242	0.88	561255.7537	9596869.2965	561507.6599	9597233.2471
242	242-243	0.86	561256.6343	9596869.3400	561508.5405	9597233.2906
243	243-244	0.85	561257.4952	9596869.3905	561509.4014	9597233.3411
244	244-245	0.85	561258.3406	9596869.4477	561510.2468	9597233.3983
245	245-246	0.68	561259.1878	9596869.5128	561511.0940	9597233.4634
246	246-247	0.37	561259.8656	9596869.5712	561511.7718	9597233.5218
247	247-248	0.45	561260.2371	9596869.6049	561512.1433	9597233.5555
248	248-249	0.45	561260.6867	9596869.6479	561512.5929	9597233.5985
249	249-250	0.38	561261.1315	9596869.6923	561513.0377	9597233.6429
250	250-251	0.44	561261.5089	9596869.7320	561513.4151	9597233.6826
251	251-252	0.32	561261.9437	9596869.7795	561513.8499	9597233.7301
252	252-253	0.56	561262.2633	9596869.8156	561514.1695	9597233.7661
253	253-254	0.31	561262.8186	9596869.8813	561514.7248	9597233.8319
254	254-255	0.64	561263.1303	9596869.9196	561515.0365	9597233.8701
255	255-256	0.81	561263.7637	9596870.0005	561515.6699	9597233.9511

Esta es una copia auténtica imprimible de documento electrónico archivado en la Superintendencia Nacional de Bienes Estatales, aplicando lo dispuesto por el Art. 25 de DS.070-2013- PCM y la Tercera Disposición Complementaria Final del DS. 026-2016-PCM. Su autenticidad e integridad puede ser contrastada a través de nuestro portal web: **https://www.sbn.gob.pe** ingresando al ícono *Verifica documento digital* o también a través de la siguiente dirección web: . En ambos casos deberás ingresar la siguiente clave: **2791574Y78**

DATOS TÉCNICOS DEL ÁREA SOLICITADA 01 (S.C. UTM WGS84 Z 17S)						
VÉRTICE	LADO	DIST.	COORDENADAS WGS 84		COORDENADAS PSAD 56	
			ESTE (X)	NORTE (Y)	ESTE (X)	NORTE (Y)
256	256-257	0.31	561264.5682	9596870.1219	561516.4744	9597234.0725
257	257-258	0.57	561264.8769	9596870.1700	561516.7831	9597234.1206
258	258-259	0.31	561265.4419	9596870.2609	561517.3481	9597234.2115
259	259-260	0.63	561265.7505	9596870.3117	561517.6567	9597234.2623
260	260-261	0.38	561266.3699	9596870.4176	561518.2761	9597234.3682
261	261-262	0.54	561266.7433	9596870.4836	561518.6495	9597234.4342
262	262-263	0.73	561267.2736	9596870.5796	561519.1798	9597234.5302
263	263-264	1.02	561267.9817	9596870.7375	561519.8879	9597234.6881
264	264-265	1.02	561268.9832	9596870.9217	561520.8894	9597234.8723
265	265-266	1.02	561269.9853	9596871.1032	561521.8915	9597235.0538
266	266-267	1.02	561270.9878	9596871.2820	561522.8940	9597235.2326
267	267-268	1.02	561271.9914	9596871.4546	561523.8976	9597235.4052
268	268-269	1.02	561272.9948	9596871.6281	561524.9010	9597235.5787
269	269-270	1.02	561273.9988	9596871.7989	561525.9050	9597235.7495
270	270-271	1.02	561275.0031	9596871.9671	561526.9093	9597235.9177
271	271-272	1.02	561276.0079	9596872.1326	561527.9141	9597236.0832
272	272-273	1.02	561277.0132	9596872.2953	561528.9194	9597236.2459
273	273-274	1.02	561278.0188	9596872.4554	561529.9250	9597236.4060
274	274-275	1.02	561279.0249	9596872.6128	561530.9311	9597236.5634
275	275-276	1.02	561280.0315	9596872.7676	561531.9377	9597236.7182
276	276-277	1.02	561281.0384	9596872.9196	561532.9446	9597236.8702
277	277-278	1.02	561282.0457	9596873.0690	561533.9519	9597237.0196
278	278-279	1.02	561283.0534	9596873.2156	561534.9596	9597237.1662
279	279-280	1.02	561284.0616	9596873.3596	561535.9678	9597237.3102
280	280-281	1.02	561285.0701	9596873.5009	561536.9763	9597237.4515
281	281-282	1.02	561286.0789	9596873.6394	561537.9851	9597237.5900
282	282-283	1.02	561287.0882	9596873.7753	561538.9944	9597237.7259
283	283-284	1.02	561288.0978	9596873.9085	561540.0040	9597237.8591
284	284-285	1.02	561289.1077	9596874.0390	561541.0139	9597237.9896
285	285-286	1.02	561290.1180	9596874.1668	561542.0242	9597238.1174
286	286-287	1.02	561291.1286	9596874.2919	561543.0348	9597238.2425
287	287-288	1.02	561292.1396	9596874.4143	561544.0458	9597238.3649
288	288-289	1.02	561293.1509	9596874.5340	561545.0571	9597238.4846
289	289-290	1.02	561294.1625	9596874.6510	561546.0687	9597238.6016
290	290-291	1.02	561295.1744	9596874.7653	561547.0806	9597238.7159
291	291-292	1.02	561296.1866	9596874.8769	561548.0928	9597238.8275

Jr. Santa Rosa n.° 247 - Edificio Rímac III - Piso 3
Central telefónica: (511) 500 8833
www.rcc.gob.pe

Isidoro Joel Rivera Calderón
Ingeniero Civil
CIP. 110291

Esta es una copia auténtica imprimible de documento electrónico archivado en la Superintendencia Nacional de Bienes Estatales, aplicando lo dispuesto por el Art. 25 de DS.070-2013- PCM y la Tercera Disposición Complementaria Final del DS. 026-2016-PCM. Su autenticidad e integridad puede ser contrastada a través de nuestro portal web: **https://www.sbn.gob.pe** ingresando al ícono *Verifica documento digital* o también a través de la siguiente dirección web: . En ambos casos deberás ingresar la siguiente clave: **2791574Y78**

DATOS TÉCNICOS DEL ÁREA SOLICITADA 01 (S.C. UTM WGS84 Z 17S)						
VÉRTICE	LADO	DIST.	COORDENADAS WGS 84		COORDENADAS PSAD 56	
			ESTE (X)	NORTE (Y)	ESTE (X)	NORTE (Y)
292	292-293	1.02	561297.1991	9596874.9858	561549.1053	9597238.9364
293	293-294	1.02	561298.2119	9596875.0920	561550.1181	9597239.0426
294	294-295	1.02	561299.2250	9596875.1955	561551.1312	9597239.1461
295	295-296	1.02	561300.2384	9596875.2963	561552.1446	9597239.2469
296	296-297	1.02	561301.2520	9596875.3944	561553.1582	9597239.3450
297	297-298	1.02	561302.2658	9596875.4897	561554.1720	9597239.4403
298	298-299	1.02	561303.2800	9596875.5824	561555.1862	9597239.5330
299	299-300	1.02	561304.2943	9596875.6724	561556.2005	9597239.6230
300	300-301	1.02	561305.3089	9596875.7596	561557.2151	9597239.7102
301	301-302	1.02	561306.3240	9596875.8415	561558.2302	9597239.7921
302	302-303	1.02	561307.3390	9596875.9234	561559.2452	9597239.8740
303	303-304	1.02	561308.3543	9596876.0025	561560.2605	9597239.9531
304	304-305	1.02	561309.3698	9596876.0789	561561.2760	9597240.0295
305	305-306	1.02	561310.3855	9596876.1527	561562.2917	9597240.1033
306	306-307	1.02	561311.4013	9596876.2237	561563.3075	9597240.1743
307	307-308	1.02	561312.4174	9596876.2920	561564.3236	9597240.2426
308	308-309	1.02	561313.4336	9596876.3576	561565.3398	9597240.3082
309	309-310	1.02	561314.4500	9596876.4205	561566.3562	9597240.3711
310	310-311	1.02	561315.4666	9596876.4806	561567.3728	9597240.4312
311	311-312	1.02	561316.4833	9596876.5381	561568.3895	9597240.4887
312	312-313	0.64	561317.5002	9596876.5928	561569.4064	9597240.5434
313	313-314	0.38	561318.1367	9596876.6257	561570.0429	9597240.5763
314	314-315	1.02	561318.5172	9596876.6449	561570.4234	9597240.5955
315	315-316	1.02	561319.5343	9596876.6942	561571.4405	9597240.6448
316	316-317	1.02	561320.5516	9596876.7408	561572.4578	9597240.6914
317	317-318	1.02	561321.5690	9596876.7847	561573.4752	9597240.7353
318	318-319	1.02	561322.5865	9596876.8258	561574.4927	9597240.7764
319	319-320	1.02	561323.6042	9596876.8643	561575.5104	9597240.8149
320	320-321	1.02	561324.6219	9596876.9000	561576.5281	9597240.8506
321	321-322	1.02	561325.6397	9596876.9330	561577.5459	9597240.8836
322	322-323	1.02	561326.6576	9596876.9633	561578.5638	9597240.9139
323	323-324	1.02	561327.6756	9596876.9909	561579.5818	9597240.9415
324	324-325	1.02	561328.6936	9596877.0158	561580.5998	9597240.9664
325	325-326	1.02	561329.7117	9596877.0380	561581.6179	9597240.9886
326	326-327	1.02	561330.7299	9596877.0574	561582.6361	9597241.0080
327	327-328	1.02	561331.7481	9596877.0741	561583.6543	9597241.0247

Jr. Santa Rosa n.° 247 - Edificio Rímac III - Piso 3
Central telefónica: (511) 500 8833
www.rcc.gob.pe

Isidoro Joel Rivera Calderón
Ingeniero Civil
CIP. 110291

Esta es una copia auténtica imprimible de documento electrónico archivado en la Superintendencia Nacional de Bienes Estatales, aplicando lo dispuesto por el Art. 25 de DS.070-2013- PCM y la Tercera Disposición Complementaria Final del DS. 026-2016-PCM. Su autenticidad e integridad puede ser contrastada a través de nuestro portal web: **https://www.sbn.gob.pe** ingresando al ícono *Verifica documento digital* o también a través de la siguiente dirección web: . En ambos casos deberás ingresar la siguiente clave: **2791574Y78**

DATOS TÉCNICOS DEL ÁREA SOLICITADA 01 (S.C. UTM WGS84 Z 17S)						
VÉRTICE	LADO	DIST.	COORDENADAS WGS 84		COORDENADAS PSAD 56	
			ESTE (X)	NORTE (Y)	ESTE (X)	NORTE (Y)
328	328-329	1.02	561332.7664	9596877.0881	561584.6726	9597241.0387
329	329-330	1.02	561333.7846	9596877.0994	561585.6908	9597241.0500
330	330-331	1.02	561334.8030	9596877.1080	561586.7092	9597241.0586
331	331-332	1.02	561335.8213	9596877.1139	561587.7275	9597241.0645
332	332-333	1.02	561336.8396	9596877.1170	561588.7458	9597241.0676
333	333-334	1.02	561337.8580	9596877.1175	561589.7642	9597241.0681
334	334-335	1.02	561338.8763	9596877.1152	561590.7825	9597241.0658
335	335-336	1.02	561339.8947	9596877.1102	561591.8009	9597241.0608
336	336-337	1.02	561340.9130	9596877.1002	561592.8192	9597241.0508
337	337-338	1.02	561341.9313	9596877.0898	561593.8375	9597241.0404
338	338-339	1.02	561342.9495	9596877.0766	561594.8557	9597241.0272
339	339-340	1.02	561343.9678	9596877.0608	561595.8740	9597241.0114
340	340-341	1.02	561344.9859	9596877.0422	561596.8921	9597240.9928
341	341-342	1.02	561346.0041	9596877.0209	561597.9103	9597240.9715
342	342-343	1.02	561347.0221	9596876.9969	561598.9283	9597240.9475
343	343-344	1.02	561348.0401	9596876.9702	561599.9463	9597240.9208
344	344-345	1.02	561349.0580	9596876.9407	561600.9642	9597240.8913
345	345-346	1.02	561350.0759	9596876.9086	561601.9821	9597240.8592
346	346-347	1.02	561351.0936	9596876.8737	561602.9998	9597240.8243
347	347-348	1.02	561352.1113	9596876.8361	561604.0175	9597240.7867
348	348-349	1.02	561353.1288	9596876.7958	561605.0350	9597240.7464
349	349-350	1.02	561354.1463	9596876.7528	561606.0525	9597240.7034
350	350-351	1.02	561355.1636	9596876.7071	561607.0698	9597240.6577
351	351-352	1.02	561356.1808	9596876.6587	561608.0870	9597240.6093
352	352-353	1.02	561357.1979	9596876.6075	561609.1041	9597240.5581
353	353-354	1.02	561358.2148	9596876.5536	561610.1210	9597240.5042
354	354-355	1.02	561359.2316	9596876.4971	561611.1378	9597240.4477
355	355-356	1.02	561360.2482	9596876.4378	561612.1544	9597240.3884
356	356-357	1.02	561361.2647	9596876.3758	561613.1709	9597240.3264
357	357-358	1.02	561362.2809	9596876.3111	561614.1871	9597240.2617
358	358-359	1.02	561363.2971	9596876.2437	561615.2033	9597240.1943
359	359-360	1.02	561364.3130	9596876.1736	561616.2192	9597240.1242
360	360-361	1.02	561365.3287	9596876.1007	561617.2349	9597240.0513
361	361-362	1.02	561366.3443	9596876.0252	561618.2505	9597239.9758
362	362-363	1.02	561367.3596	9596875.9469	561619.2658	9597239.8975
363	363-364	1.02	561368.3747	9596875.8660	561620.2809	9597239.8166

Jr. Santa Rosa n.° 247 - Edificio Rímac III - Piso 3
Central telefónica: (511) 500 8833
www.rcc.gob.pe

Isidoro Joel Rivera Calderón
Ingeniero Civil
CIP. 110291

Esta es una copia auténtica imprimible de documento electrónico archivado en la Superintendencia Nacional de Bienes Estatales, aplicando lo dispuesto por el Art. 25 de DS.070-2013- PCM y la Tercera Disposición Complementaria Final del DS. 026-2016-PCM. Su autenticidad e integridad puede ser contrastada a través de nuestro portal web: **https://www.sbn.gob.pe** ingresando al ícono *Verifica documento digital* o también a través de la siguiente dirección web: . En ambos casos deberás ingresar la siguiente clave: **2791574Y78**

DATOS TÉCNICOS DEL ÁREA SOLICITADA 01 (S.C. UTM WGS84 Z 17S)						
VÉRTICE	LADO	DIST.	COORDENADAS WGS 84		COORDENADAS PSAD 56	
			ESTE (X)	NORTE (Y)	ESTE (X)	NORTE (Y)
364	364-365	1.02	561369.3897	9596875.7823	561621.2959	9597239.7329
365	365-366	1.02	561370.4043	9596875.6960	561622.3105	9597239.6466
366	366-367	1.02	561371.4188	9596875.6069	561623.3250	9597239.5575
367	367-368	1.02	561372.4330	9596875.5151	561624.3392	9597239.4657
368	368-369	1.02	561373.4470	9596875.4206	561625.3532	9597239.3712
369	369-370	1.02	561374.4607	9596875.3235	561626.3669	9597239.2741
370	370-371	1.02	561375.4739	9596875.2213	561627.3801	9597239.1719
371	371-372	1.02	561376.4870	9596875.1188	561628.3932	9597239.0694
372	372-373	1.02	561377.4999	9596875.0135	561629.4061	9597238.9641
373	373-374	1.02	561378.5125	9596874.9055	561630.4187	9597238.8561
374	374-375	1.02	561379.5249	9596874.7948	561631.4311	9597238.7454
375	375-376	1.02	561380.5369	9596874.6814	561632.4431	9597238.6320
376	376-377	1.02	561381.5486	9596874.5653	561633.4548	9597238.5159
377	377-378	1.02	561382.5600	9596874.4465	561634.4662	9597238.3971
378	378-379	1.02	561383.5711	9596874.3251	561635.4773	9597238.2757
379	379-380	1.02	561384.5818	9596874.2009	561636.4880	9597238.1515
380	380-381	1.02	561385.5922	9596874.0740	561637.4984	9597238.0246
381	381-382	1.02	561386.6023	9596873.9445	561638.5085	9597237.8951
382	382-383	1.02	561387.6120	9596873.8122	561639.5182	9597237.7628
383	383-384	1.02	561388.6214	9596873.6773	561640.5276	9597237.6279
384	384-385	1.02	561389.6304	9596873.5397	561641.5366	9597237.4903
385	385-386	1.02	561390.6390	9596873.3993	561642.5452	9597237.3499
386	386-387	1.02	561391.6473	9596873.2563	561643.5535	9597237.2069
387	387-388	1.02	561392.6552	9596873.1106	561644.5614	9597237.0612
388	388-389	1.02	561393.6627	9596872.9623	561645.5689	9597236.9129
389	389-390	1.02	561394.6697	9596872.8112	561646.5759	9597236.7618
390	390-391	0.04	561395.6764	9596872.6575	561647.5826	9597236.6081
391	391-392	0.96	561395.7121	9596872.6520	561647.6183	9597236.6026
392	392-393	28.06	561396.6654	9596872.5051	561648.5716	9597236.4557
393	393-394	46.98	561424.4331	9596868.4412	561676.3393	9597232.3918
394	394-395	16.32	561381.4339	9596849.5219	561633.3401	9597213.4725
395	395-396	36.06	561365.3556	9596852.3078	561617.2618	9597216.2584
396	396-397	18.79	561329.2941	9596852.6062	561581.2003	9597216.5568
397	397-398	5.00	561310.5226	9596851.8019	561562.4288	9597215.7525
398	398-399	12.02	561305.5456	9596851.3267	561557.4518	9597215.2772
399	399-400	3.99	561293.6278	9596849.7983	561545.5340	9597213.7488

ING. JOHNY M. CRUZADO BARRANTES
VERIFICADOR CATASTRAL
COD. 1000142760

Jr. Santa Rosa n.° 247 - Edificio Rímac III - Piso 3
Central telefónica: (511) 500 8833
www.rcc.gob.pe

Isidoro Joel Rivera Calderón
Ingeniero Civil
CIP. 110291

Esta es una copia auténtica imprimible de documento electrónico archivado en la Superintendencia Nacional de Bienes Estatales, aplicando lo dispuesto por el Art. 25 de DS.070-2013- PCM y la Tercera Disposición Complementaria Final del DS. 026-2016-PCM. Su autenticidad e integridad puede ser contrastada a través de nuestro portal web: **https://www.sbn.gob.pe** ingresando al ícono *Verifica documento digital* o también a través de la siguiente dirección web: . En ambos casos deberás ingresar la siguiente clave: **2791574Y78**

DATOS TÉCNICOS DEL ÁREA SOLICITADA 01 (S.C. UTM WGS84 Z 17S)						
VÉRTICE	LADO	DIST.	COORDENADAS WGS 84		COORDENADAS PSAD 56	
			ESTE (X)	NORTE (Y)	ESTE (X)	NORTE (Y)
400	400-401	6.16	561289.6478	9596849.5078	561541.5540	9597213.4584
401	401-402	4.17	561283.5123	9596848.9386	561535.4185	9597212.8892
402	402-403	38.15	561279.3523	9596848.7148	561531.2585	9597212.6653
403	403-404	23.14	561241.2294	9596847.3371	561493.1356	9597211.2877
404	404-405	11.51	561218.6736	9596842.1619	561470.5798	9597206.1125
405	405-406	24.11	561207.5902	9596839.0608	561459.4964	9597203.0114
406	406-407	29.93	561184.3268	9596832.7396	561436.2330	9597196.6902
407	407-1	17.66	561155.3700	9596825.1680	561407.2762	9597189.1186
TOTAL		571.97				

Código: 2505813-TUM/QLJMDI-PE/PID-06 – Área 02

Área:
El perímetro del polígono del predio rústico en mención, encierra un área de SIETE MIL TRESCIENTOS OCHENTA Y SEIS METROS CUADRADOS Y NOVENTA Y SEIS CENTÍMETROS CUADRADOS (7,386.96 m²), equivalente a (0.7387 ha.)

Perímetro:
La suma total de las medidas longitudinales de los linderos que conforman el perímetro del polígono del predio rústico en mención es de SEISCIENTOS CUARENTA Y DOS METROS CON QUINCE CENTÍMETROS (642.15 m.).

Linderos y Medidas Perimétricas del Área 02:

Por el Norte: Colinda con el predio inscrito en la Partida Registral N° 04003085 a favor del Estado Peruano (representado por el Gobierno Regional de Tumbes) y con el predio inscrito en la Partida Registral N° 04004674 a favor del Estado Peruano (representado por el Programa Nacional de Bienes Incautados), con una línea quebrada de 136 tramos: tramo 1-2 de **0.38 m**, tramo 2-3 de **1.90 m**, tramo 3-4 de **1.61 m**, tramo 4-5 de **2.00 m**, tramo 5-6 de **4.58 m**, tramo 6-7 de **3.47 m**, tramo 7-8 de **1.84 m**, tramo 8-9 de **9.77 m**, tramo 9-10 de **19.87 m**, tramo 10-11 de **1.85 m**, tramo 11-12 de **2.93 m**, tramo 12-13 de **18.34 m**, tramo 13-14 de **2.30 m**, tramo 14-15 de **0.82 m**, tramo 15-16 de **4.50 m**, tramo 16-17 de **1.08 m**, tramo 17-18 de **0.82 m**, tramo 18-19 de **1.77 m**, tramo 19-20 de **0.44 m**, tramo 20-21 de **0.32 m**, tramo 21-22 de **0.96 m**, tramo 22-23 de **0.97 m**, tramo 23-24 de **2.10 m**, tramo 24-25 de **0.83 m**, tramo 25-26 de **1.00 m**, tramo 26-27 de **0.17 m**, tramo 27-28 de **0.99 m**, tramo 28-29 de **0.84 m**, tramo 29-30 de **0.18 m**, tramo 30-31 de **3.03 m**, tramo 31-32 de **0.86 m**, tramo 32-33 de **1.01 m**, tramo 33-34 de **1.17 m**, tramo 34-35 de **0.83 m**, tramo 35-36 de **0.19 m**, tramo 36-37 de **0.88 m**, tramo 37-38 de **0.18 m**, tramo 38-39 de **1.04 m**, tramo 39-40 de **0.92 m**, tramo 40-41 de **11.83 m**, tramo 41-42

Isidoro Joel Rivera Calderón
Ingeniero Civil
CIP. 110291

Esta es una copia auténtica imprimible de documento electrónico archivado en la Superintendencia Nacional de Bienes Estatales, aplicando lo dispuesto por el Art. 25 de DS.070-2013- PCM y la Tercera Disposición Complementaria Final del DS. 026-2016-PCM. Su autenticidad e integridad puede ser contrastada a través de nuestro portal web: **https://www.sbn.gob.pe** ingresando al ícono *Verifica documento digital* o también a través de la siguiente dirección web: . En ambos casos deberás ingresar la siguiente clave: **2791574Y78**

de **1.05 m**, tramo 42-43 de **2.17 m**, tramo 43-44 de **5.14 m**, tramo 44-45 de **0.83 m**, tramo 45-46 de **1.15 m**, tramo 46-47 de **5.40 m**, tramo 47-48 de **0.56 m**, tramo 48-49 de **0.37 m**, tramo 49-50 de **0.49 m**, tramo 50-51 de **0.17 m**, tramo 51-52 de **1.23 m**, tramo 52-53 de **0.59 m**, tramo 53-54 de **0.32 m**, tramo 54-55 de **0.83 m**, tramo 55-56 de **0.85 m**, tramo 56-57 de **0.35 m**, tramo 57-58 de **0.16 m**, tramo 58-59 de **7.88 m**, tramo 59-60 de **0.73 m**, tramo 60-61 de **0.47 m**, tramo 61-62 de **0.64 m**, tramo 62-63 de **1.05 m**, tramo 63-64 de **1.11 m**, tramo 64-65 de **2.83 m**, tramo 65-66 de **0.09 m**, tramo 66-67 de **0.24 m**, tramo 67-68 de **0.71 m**, tramo 68-69 de **1.12 m**, tramo 69-70 de **0.21 m**, tramo 70-71 de **0.95 m**, tramo 71-72 de **0.87 m**, tramo 72-73 de **0.28 m**, tramo 73-74 de **0.92 m**, tramo 74-75 de **0.91 m**, tramo 75-76 de **0.28 m**, tramo 76-77 de **0.73 m**, tramo 77-78 de **0.21 m**, tramo 78-79 de **0.11 m**, tramo 79-80 de **0.73 m**, tramo 80-81 de **0.27 m**, tramo 81-82 de **0.07 m**, tramo 82-83 de **0.70 m**, tramo 83-84 de **1.03 m**, tramo 84-85 de **0.35 m**, tramo 85-86 de **0.68 m**, tramo 86-87 de **0.40 m**, tramo 87-88 de **0.63 m**, tramo 88-89 de **0.44 m**, tramo 89-90 de **0.59 m**, tramo 90-91 de **0.39 m**, tramo 91-92 de **0.09 m**, tramo 92-93 de **0.55 m**, tramo 93-94 de **0.41 m**, tramo 94-95 de **0.62 m**, tramo 95-96 de **0.42 m**, tramo 96-97 de **0.61 m**, tramo 97-98 de **0.43 m**, tramo 98-99 de **3.11 m**, tramo 99-100 de **0.53 m**, tramo 100-101 de **0.51 m**, tramo 101-102 de **0.29 m**, tramo 102-103 de **0.26 m**, tramo 103-104 de **0.50 m**, tramo 104-105 de **0.53 m**, tramo 105-106 de **0.51 m**, tramo 106-107 de **0.33 m**, tramo 107-108 de **0.18 m**, tramo 108-109 de **0.53 m**, tramo 109-110 de **0.36 m**, tramo 110-111 de **0.15 m**, tramo 111-112 de **1.03 m**, tramo 112-113 de **0.56 m**, tramo 113-114 de **0.45 m**, tramo 114-115 de **0.60 m**, tramo 115-116 de **0.46 m**, tramo 116-117 de **11.49 m**, tramo 117-118 de **1.92 m**, tramo 118-119 de **5.11 m**, tramo 119-120 de **5.13 m**, tramo 120-121 de **5.09 m**, tramo 121-122 de **5.08 m**, tramo 122-123 de **5.12 m**, tramo 123-124 de **5.13 m**, tramo 124-125 de **5.13 m**, tramo 125-126 de **5.16 m**, tramo 126-127 de **5.13 m**, tramo 127-128 de **5.09 m**, tramo 128-129 de **5.21 m**, tramo 129-130 de **5.21 m**, tramo 130-131 de **4.89 m**, tramo 131-132 de **5.05 m**, tramo 132-133 de **5.12 m**, tramo 133-134 de **5.13 m**, tramo 134-135 de **14.71 m**, tramo 135-136 de **5.41 m**, tramo 136-137 de **2.95 m.**

Por el Este Colinda con el predio inscrito en la Partida Registral N° 04003085, con una línea recta de 1 tramo: tramo 137-138 de **30.35 m.**

Por el Sur: Colinda con el predio inscrito en la Partida Registral N° 04003085 a favor del Estado Peruano (representado por el Gobierno Regional de Tumbes) y con el predio inscrito en la Partida Registral N° 04004674 a favor del Estado Peruano (representado por el Programa Nacional de Bienes Incautados), con una línea quebrada de 458 tramos: tramo 138-139 de **0.63 m**, tramo 139-140 de **1.00 m**, tramo 140-141 de **1.00 m**, tramo 141-142 de **1.00 m**, tramo 142-143 de **1.00 m**, tramo 143-144 de **1.00 m**, tramo 144-145 de **1.00 m**, tramo 145-146 de **1.00 m**, tramo 146-147 de **1.00 m**, tramo 147-148 de **1.00 m**, tramo 148-149 de 1.00 m, tramo 149-150 de **1.00 m**, tramo 150-151 de **1.00 m**, tramo 151-152 de **1.00 m**, tramo 152-153 de **1.00 m**, tramo 153-154 de **1.00 m**, tramo 154-155 de **1.00 m**, tramo 155-156 de **0.53 m**, tramo 156-157 de **0.47 m**, tramo 157-

Esta es una copia auténtica imprimible de documento electrónico archivado en la Superintendencia Nacional de Bienes Estatales, aplicando lo dispuesto por el Art. 25 de DS.070-2013- PCM y la Tercera Disposición Complementaria Final del DS. 026-2016-PCM. Su autenticidad e integridad puede ser contrastada a través de nuestro portal web: **https://www.sbn.gob.pe** ingresando al ícono *Verifica documento digital* o también a través de la siguiente dirección web: . En ambos casos deberás ingresar la siguiente clave: **2791574Y78**

158 de **0.99 m**, tramo 158-159 de **0.99 m**, tramo 159-160 de **0.99 m**, tramo 160-161 de **0.99 m**, tramo 161-162 de **0.99 m**, tramo 162-163 de **0.99 m**, tramo 163-164 de **0.99 m**, tramo 164-165 de **0.99 m**, tramo 165-166 de **0.99 m**, tramo 166-167 de **0.99 m**, tramo 167-168 de **0.99 m**, tramo 168-169 de **0.99 m**, tramo 169-170 de **0.99 m**, tramo 170-171 de **0.99 m**, tramo 171-172 de **0.99 m**, tramo 172-173 de **0.99 m**, tramo 173-174 de **0.99 m**, tramo 174-175 de **0.99 m**, tramo 175-176 de **0.99 m**, tramo 176-177 de **0.99 m**, tramo 177-178 de **0.99 m**, tramo 178-179 de **0.99 m**, tramo 179-180 de **0.99 m**, tramo 180-181 de **0.99 m**, tramo 181-182 de **0.99 m**, tramo 182-183 de **0.99 m**, tramo 183-184 de **0.99 m**, tramo 184-185 de **0.99 m**, tramo 185-186 de **0.99 m**, tramo 186-187 de **0.99 m**, tramo 187-188 de **0.99 m**, tramo 188-189 de **0.99 m**, tramo 189-190 de **0.99 m**, tramo 190-191 de **0.99 m**, tramo 191-192 de **0.99 m**, tramo 192-193 de **0.99 m**, tramo 193-194 de **0.99 m**, tramo 194-195 de **0.99 m**, tramo 195-196 de **0.99 m**, tramo 196-197 de **0.99 m**, tramo 197-198 de **0.99 m**, tramo 198-199 de **0.99 m**, tramo 199-200 de **0.99 m**, tramo 200-201 de **0.99 m**, tramo 201-202 de **0.99 m**, tramo 202-203 de **0.99 m**, tramo 203-204 de **0.99 m**, tramo 204-205 de **0.99 m**, tramo 205-206 de **0.99 m**, tramo 206-207 de **0.99 m**, tramo 207-208 de **0.99 m**, tramo 208-209 de **0.99 m**, tramo 209-210 de **0.99 m**, tramo 210-211 de **0.99 m**, tramo 211-212 de **0.99 m**, tramo 212-213 de **0.99 m**, tramo 213-214 de **0.99 m**, tramo 214-215 de **0.99 m**, tramo 215-216 de **0.99 m**, tramo 216-217 de **0.99 m**, tramo 217-218 de **0.99 m**, tramo 218-219 de **0.99 m**, tramo 219-220 de **0.99 m**, tramo 220-221 de **0.99 m**, tramo 221-222 de **0.99 m**, tramo 222-223 de **0.99 m**, tramo 223-224 de **0.99 m**, tramo 224-225 de **0.99 m**, tramo 225-226 de **0.99 m**, tramo 226-227 de **0.99 m**, tramo 227-228 de **0.99 m**, tramo 228-229 de **0.99 m**, tramo 229-230 de **0.99 m**, tramo 230-231 de **0.99 m**, tramo 231-232 de **0.99 m**, tramo 232-233 de **0.88 m**, tramo 233-234 de **1.10 m**, tramo 234-235 de **0.99 m**, tramo 235-236 de **0.99 m**, tramo 236-237 de **0.99 m**, tramo 237-238 de **0.99 m**, tramo 238-239 de **0.99 m**, tramo 239-240 de **0.99 m**, tramo 240-241 de **0.99 m**, tramo 241-242 de **0.99 m**, tramo 242-243 de **0.99 m**, tramo 243-244 de **0.99 m**, tramo 244-245 de **0.99 m**, tramo 245-246 de **0.99 m**, tramo 246-247 de **0.99 m**, tramo 247-248 de **0.99 m**, tramo 248-249 de **0.99 m**, tramo 249-250 de **0.54 m**, tramo 250-251 de **0.40 m**, tramo 251-252 de **0.05 m**, tramo 252-253 de **0.26 m**, tramo 253-254 de **0.62 m**, tramo 254-255 de **0.34 m**, tramo 255-256 de **0.46 m**, tramo 256-257 de **0.16 m**, tramo 257-258 de **0.33 m**, tramo 258-259 de **0.50 m**, tramo 259-260 de **0.45 m**, tramo 260-261 de **0.55 m**, tramo 261-262 de **0.40 m**, tramo 262-263 de **0.52 m**, tramo 263-264 de **0.43 m**, tramo 264-265 de **0.58 m**, tramo 265-266 de **0.37 m**, tramo 266-267 de **0.55 m**, tramo 267-268 de **0.40 m**, tramo 268-269 de **0.54 m**, tramo 269-270 de **0.41 m**, tramo 270-271 de **0.59 m**, tramo 271-272 de **0.36 m**, tramo 272-273 de **0.57 m**, tramo 273-274 de **0.38 m**, tramo 274-275 de **0.52 m**, tramo 275-276 de **0.43 m**, tramo 276-277 de **0.54 m**, tramo 277-278 de **0.40 m**, tramo 278-279 de **0.55 m**, tramo 279-280 de **0.40 m**, tramo 280-281 de **0.54 m**, tramo 281-282 de **0.41 m**, tramo 282-283 de **0.45 m**, tramo 283-284 de **0.23 m**, tramo 284-285 de **0.26 m**, tramo 285-

Isidoro Joel Rivera Calderón
Ingeniero Civil
CIP. 110291

Esta es una copia auténtica imprimible de documento electrónico archivado en la Superintendencia Nacional de Bienes Estatales, aplicando lo dispuesto por el Art. 25 de DS.070-2013- PCM y la Tercera Disposición Complementaria Final del DS. 026-2016-PCM. Su autenticidad e integridad puede ser contrastada a través de nuestro portal web: **https://www.sbn.gob.pe** ingresando al ícono *Verifica documento digital* o también a través de la siguiente dirección web: . En ambos casos deberás ingresar la siguiente clave: **2791574Y78**

286 de **0.44 m**, tramo 286-287 de **0.27 m**, tramo 287-288 de **0.24 m**, tramo 288-289 de **0.43 m**, tramo 289-290 de **0.38 m**, tramo 290-291 de **0.55 m**, tramo 291-292 de **0.42 m**, tramo 292-293 de **0.51 m**, tramo 293-294 de **0.43 m**, tramo 294-295 de **0.50 m**, tramo 295-296 de **0.47 m**, tramo 296-297 de **0.46 m**, tramo 297-298 de **0.49 m**, tramo 298-299 de **0.44 m**, tramo 299-300 de **0.51 m**, tramo 300-301 de **0.41 m**, tramo 301-302 de **0.55 m**, tramo 302-303 de **0.37 m**, tramo 303-304 de **0.59 m**, tramo 304-305 de **0.34 m**, tramo 305-306 de **0.61 m**, tramo 306-307 de **0.32 m**, tramo 307-308 de **0.63 m**, tramo 308-309 de **0.29 m**, tramo 309-310 de **0.63 m**, tramo 310-311 de **0.29 m**, tramo 311-312 de **0.66 m**, tramo 312-313 de **0.27 m**, tramo 313-314 de **0.68 m**, tramo 314-315 de **0.25 m**, tramo 315-316 de **0.67 m**, tramo 316-317 de **0.24 m**, tramo 317-318 de **0.69 m**, tramo 318-319 de **0.19 m**, tramo 319-320 de **0.75 m**, tramo 320-321 de **0.25 m**, tramo 321-322 de **0.68 m**, tramo 322-323 de **0.26 m**, tramo 323-324 de **0.60 m**, tramo 324-325 de **0.30 m**, tramo 325-326 de **0.09 m**, tramo 326-327 de **0.68 m**, tramo 327-328 de **0.24 m**, tramo 328-329 de **0.67 m**, tramo 329-330 de **0.43 m**, tramo 330-331 de **0.90 m**, tramo 331-332 de 0.90 m, tramo 332-333 de **0.28 m**, tramo 333-334 de **0.78 m**, tramo 334-335 de **1.14 m**, tramo 335-336 de **0.34 m**, tramo 336-337 de **0.69 m**, tramo 337-338 de **0.41 m**, tramo 338-339 de **0.67 m**, tramo 339-340 de **0.43 m**, tramo 340-341 de **0.62 m**, tramo 341-342 de **0.48 m**, tramo 342-343 de **0.59 m**, tramo 343-344 de **0.51 m**, tramo 344-345 de **0.53 m**, tramo 345-346 de **0.58 m**, tramo 346-347 de **0.46 m**, tramo 347-348 de **0.64 m**, tramo 348-349 de **0.40 m**, tramo 349-350 de **0.71 m**, tramo 350-351 de **0.35 m**, tramo 351-352 de **0.85 m**, tramo 352-353 de **0.53 m**, tramo 353-354 de **0.74 m**, tramo 354-355 de **0.87 m**, tramo 355-356 de **0.31 m**, tramo 356-357 de **0.92 m**, tramo 357-358 de **0.91 m**, tramo 358-359 de **0.32 m**, tramo 359-360 de **0.71 m**, tramo 360-361 de **0.37 m**, tramo 361-362 de **0.59 m**, tramo 362-363 de **0.46 m**, tramo 363-364 de **0.56 m**, tramo 364-365 de **0.48 m**, tramo 365-366 de **0.55 m**, tramo 366-367 de **0.51 m**, tramo 367-368 de **0.51 m**, tramo 368-369 de **0.52 m**, tramo 369-370 de **0.51 m**, tramo 370-371 de **0.63 m**, tramo 371-372 de **0.39 m**, tramo 372-373 de **0.67 m**, tramo 373-374 de **0.36 m**, tramo 374-375 de **0.89 m**, tramo 375-376 de **1.03 m**, tramo 376-377 de **0.94 m**, tramo 377-378 de **0.22 m**, tramo 378-379 de **0.83 m**, tramo 379-380 de **0.02 m**, tramo 380-381 de **0.15 m**, tramo 381-382 de **0.83 m**, tramo 382-383 de **0.02 m**, tramo 383-384 de **0.15 m**, tramo 384-385 de **0.85 m**, tramo 385-386 de **0.15 m**, tramo 386-387 de **0.85 m**, tramo 387-388 de **0.15 m**, tramo 388-389 de **0.85 m**, tramo 389-390 de **0.15 m**, tramo 390-391 de **0.85 m**, tramo 391-392 de **0.15 m**, tramo 392-393 de **0.85 m**, tramo 393-394 de **0.15 m**, tramo 394-395 de **0.85 m**, tramo 395-396 de **0.15 m**, tramo 396-397 de **0.83 m**, tramo 397-398 de **2.99 m**, tramo 398-399 de **0.18 m**, tramo 399-400 de **0.83 m**, tramo 400-401 de **0.06 m**, tramo 401-402 de **0.96 m**, tramo 402-403 de **0.15 m**, tramo 403-404 de **0.85 m**, tramo 404-405 de **0.15 m**, tramo 405-406 de **0.83 m**, tramo 406-407 de **0.02 m**, tramo 407-408 de **0.15 m**, tramo 408-409 de **0.83 m**, tramo 409-410 de **0.02 m**, tramo 410-411 de **0.15 m**, tramo 411-412 de **0.83 m**, tramo 412-413 de **0.05 m**, tramo 413-

ING. JOHNY M. CRUZADO BARRANTES
VERIFICADOR CATASTRAL
COD. 1000VC0700

Jr. Santa Rosa n.° 247 - Edificio Rímac III - Piso 3
Central telefónica: (511) 500 8833
www.rcc.gob.pe

Isidoro Joel Rivera Calderón
Ingeniero Civil
CIP. 110291

Esta es una copia auténtica imprimible de documento electrónico archivado en la Superintendencia Nacional de Bienes Estatales, aplicando lo dispuesto por el Art. 25 de DS.070-2013- PCM y la Tercera Disposición Complementaria Final del DS. 026-2016-PCM. Su autenticidad e integridad puede ser contrastada a través de nuestro portal web: **https://www.sbn.gob.pe** ingresando al ícono *Verifica documento digital* o también a través de la siguiente dirección web: . En ambos casos deberás ingresar la siguiente clave: **2791574Y78**

414 de **0.95 m**, tramo 414-415 de **0.05 m**, tramo 415-416 de **0.95 m**, tramo 416-417 de **0.05 m**, tramo 417-418 de **0.97 m**, tramo 418-419 de **0.15 m**, tramo 419-420 de **0.85 m**, tramo 420-421 de **0.98 m**, tramo 421-422 de **0.02 m**, tramo 422-423 de **0.15 m**, tramo 423-424 de **0.83 m**, tramo 424-425 de **0.04 m**, tramo 425-426 de **0.96 m**, tramo 426-427 de **0.04 m**, tramo 427-428 de **0.96 m**, tramo 428-429 de **0.04 m**, tramo 429-430 de **0.96 m**, tramo 430-431 de **0.04 m**, tramo 431-432 de **0.98 m**, tramo 432-433 de **1.00 m**, tramo 433-434 de **0.98 m**, tramo 434-435 de **0.05 m**, tramo 435-436 de **0.95 m**, tramo 436-437 de **0.05 m**, tramo 437-438 de **0.95 m**, tramo 438-439 de **0.05 m**, tramo 439-440 de **0.95 m**, tramo 440-441 de **0.03 m**, tramo 441-442 de **0.99 m**, tramo 442-443 de **1.00 m**, tramo 443-444 de **0.98 m**, tramo 444-445 de **0.02 m**, tramo 445-446 de **0.15 m**, tramo 446-447 de **0.83 m**, tramo 447-448 de **0.03 m**, tramo 448-449 de **0.99 m**, tramo 449-450 de **0.64 m**, tramo 450-451 de **0.24 m**, tramo 451-452 de **0.70 m**, tramo 452-453 de **0.65 m**, tramo 453-454 de **0.35 m**, tramo 454-455 de **0.57 m**, tramo 455-456 de **0.43 m**, tramo 456-457 de **0.57 m**, tramo 457-458 de **0.08 m**, tramo 458-459 de **0.35 m**, tramo 459-460 de **0.62 m**, tramo 460-461 de **0.38 m**, tramo 461-462 de **0.81 m**, tramo 462-463 de **0.82 m**, tramo 463-464 de **0.96 m**, tramo 464-465 de **0.91 m**, tramo 465-466 de **0.93 m**, tramo 466-467 de **0.91 m**, tramo 467-468 de **0.94 m**, tramo 468-469 de **0.92 m**, tramo 469-470 de **0.96 m**, tramo 470-471 de **0.94 m**, tramo 471-472 de **0.93 m**, tramo 472-473 de **0.95 m**, tramo 473-474 de **0.74 m**, tramo 474-475 de **0.46 m**, tramo 475-476 de **0.70 m**, tramo 476-477 de **0.73 m**, tramo 477-478 de **0.50 m**, tramo 478-479 de **0.43 m**, tramo 479-480 de **0.57 m**, tramo 480-481 de **0.43 m**, tramo 481-482 de **0.57 m**, tramo 482-483 de **0.43 m**, tramo 483-484 de **0.57 m**, tramo 484-485 de **0.43 m**, tramo 485-486 de **0.57 m**, tramo 486-487 de **0.43 m**, tramo 487-488 de **0.57 m**, tramo 488-489 de **0.43 m**, tramo 489-490 de **0.57 m**, tramo 490-491 de **0.43 m**, tramo 491-492 de **0.57 m**, tramo 492-493 de **0.43 m**, tramo 493-494 de 0.57 m, tramo 494-495 de 0.43 m, tramo 495-496 de **0.57 m**, tramo 496-497 de **0.43 m**, tramo 497-498 de **0.57 m**, tramo 498-499 de **0.43 m**, tramo 499-500 de **0.57 m**, tramo 500-501 de **0.43 m**, tramo 501-502 de **0.57 m**, tramo 502-503 de **0.43 m**, tramo 503-504 de **0.57 m**, tramo 504-505 de **0.43 m**, tramo 505-506 de **0.57 m**, tramo 506-507 de **0.43 m**, tramo 507-508 de **0.57 m**, tramo 508-509 de **0.43 m**, tramo 509-510 de **0.57 m**, tramo 510-511 de **0.43 m**, tramo 511-512 de **0.57 m**, tramo 512-513 de **0.43 m**, tramo 513-514 de **0.57 m**, tramo 514-515 de **0.43 m**, tramo 515-516 de **0.57 m**, tramo 516-517 de **0.43 m**, tramo 517-518 de **0.57 m**, tramo 518-519 de **0.43 m**, tramo 519-520 de **0.57 m**, tramo 520-521 de **1.00 m**, tramo 521-522 de **2.00 m**, tramo 522-523 de **0.43 m**, tramo 523-524 de **0.57 m**, tramo 524-525 de **0.43 m**, tramo 525-526 de **0.57 m**, tramo 526-527 de **0.43 m**, tramo 527-528 de **0.57 m**, tramo 528-529 de **0.43 m**, tramo 529-530 de **0.57 m**, tramo 530-531 de **0.43 m**, tramo 531-532 de **0.57 m**, tramo 532-533 de **0.43 m**, tramo 533-534 de **0.57 m**, tramo 534-535 de **0.43 m**, tramo 535-536 de **0.57 m**, tramo 536-537 de **0.43 m**, tramo 537-538 de **0.57 m**, tramo 538-539 de **0.43 m**, tramo 539-540 de **0.57 m**, tramo 540-541 de **0.43 m**, tramo 541-

ING. JOHNY M. CRUZADO BARRANTES
VERIFICADOR CATASTRAL
COD. 1000VC0700

Isidoro Joel Rivera Calderón
Ingeniero Civil
CIP. 110291

Esta es una copia auténtica imprimible de documento electrónico archivado en la Superintendencia Nacional de Bienes Estatales, aplicando lo dispuesto por el Art. 25 de DS.070-2013- PCM y la Tercera Disposición Complementaria Final del DS. 026-2016-PCM. Su autenticidad e integridad puede ser contrastada a través de nuestro portal web: **https://www.sbn.gob.pe** ingresando al ícono *Verifica documento digital* o también a través de la siguiente dirección web: . En ambos casos deberás ingresar la siguiente clave: **2791574Y78**

542 de **0.57 m**, tramo 542-543 de **0.43 m**, tramo 543-544 de **0.57 m**, tramo 544-545 de **0.43 m**, tramo 545-546 de **0.57 m**, tramo 546-547 de **0.43 m**, tramo 547-548 de **0.57 m**, tramo 548-549 de **0.43 m**, tramo 549-550 de **0.57 m**, tramo 550-551 de **0.43 m**, tramo 551-552 de **0.57 m**, tramo 552-553 de **0.43 m**, tramo 553-554 de **0.57 m**, tramo 554-555 de **0.43 m**, tramo 555-556 de **0.57 m**, tramo 556-557 de **0.43 m**, tramo 557-558 de **0.57 m**, tramo 558-559 de **0.43 m**, tramo 559-560 de **0.57 m**, tramo 560-561 de **0.43 m**, tramo 561-562 de **0.57 m**, tramo 562-563 de **0.43 m**, tramo 563-564 de **0.57 m**, tramo 564-565 de **0.43 m**, tramo 565-566 de **0.57 m**, tramo 566-567 de **0.43 m**, tramo 567-568 de **0.57 m**, tramo 568-569 de **0.43 m**, tramo 569-570 de **0.57 m**, tramo 570-571 de **0.43 m**, tramo 571-572 de **0.57 m**, tramo 572-573 de **0.43 m**, tramo 573-574 de **0.57 m**, tramo 574-575 de **0.43 m**, tramo 575-576 de **0.57 m**, tramo 576-577 de **0.43 m**, tramo 577-578 de **0.57 m**, tramo 578-579 de **0.43 m**, tramo 579-580 de **0.57 m**, tramo 580-581 de **0.43 m**, tramo 581-582 de **0.57 m**, tramo 582-583 de **0.43 m**, tramo 583-584 de **0.57 m**, tramo 584-585 de **0.43 m**, tramo 585-586 de **0.57 m**, tramo 586-587 de **0.43 m**, tramo 587-588 de **1.28 m**, tramo 588-589 de **5.00 m**, tramo 589-590 de **0.72 m**, tramo 590-591 de **1.00 m**, tramo 591-592 de **1.00 m**, tramo 592-593 de **1.00 m**, tramo 593-594 de **1.00 m**, tramo 594-595 de **1.00 m**, tramo 595-596 de **0.49 m.**

Por el Oeste: Colinda con el predio inscrito en la partida Registral N° 04003085 a favor del Estado Peruano (representado por el Gobierno Regional de Tumbes): con una línea recta de 1 tramo: tramo 596-1 de **19.08 m.**

ING. JOHNY M. CRUZADO BARRANTES
VERIFICADOR CATASTRAL
COD. 1000102292

Isidoro Joel Rivera Calderón
Ingeniero Civil
CIP. 110291

Esta es una copia auténtica imprimible de documento electrónico archivado en la Superintendencia Nacional de Bienes Estatales, aplicando lo dispuesto por el Art. 25 de DS.070-2013- PCM y la Tercera Disposición Complementaria Final del DS. 026-2016-PCM. Su autenticidad e integridad puede ser contrastada a través de nuestro portal web: **https://www.sbn.gob.pe** ingresando al ícono *Verifica documento digital* o también a través de la siguiente dirección web: . En ambos casos deberás ingresar la siguiente clave: **2791574Y78**

CUADRO DE DATOS TÉCNICOS DEL PREDIO CON CÓDIGO: 2505813-TUM/QLJMDI-PE/PID-06

DATOS TÉCNICOS DEL ÁREA SOLICITADA 02 (S.C. UTM WGS84 Z 17S)						
VÉRTICE	LADO	DIST.	COORDENADAS WGS 84		COORDENADAS PSAD 56	
			ESTE (X)	NORTE (Y)	ESTE (X)	NORTE (Y)
1	1-2	0.38	561161.3634	9596928.2431	561413.2696	9597292.1936
2	2-3	1.90	561161.7307	9596928.3246	561413.6369	9597292.2752
3	3-4	1.61	561163.6260	9596928.4385	561415.5322	9597292.3891
4	4-5	2.00	561165.0729	9596929.1406	561416.9791	9597293.0911
5	5-6	4.58	561166.9224	9596929.9020	561418.8286	9597293.8526
6	6-7	3.47	561171.4146	9596930.7986	561423.3208	9597294.7491
7	7-8	1.84	561174.8351	9596931.4110	561426.7413	9597295.3616
8	8-9	9.77	561176.6675	9596931.5823	561428.5737	9597295.5329
9	9-10	19.87	561186.4126	9596932.3260	561438.3188	9597296.2766
10	10-11	1.85	561206.0084	9596935.6258	561457.9146	9597299.5764
11	11-12	2.93	561207.4894	9596936.7366	561459.3956	9597300.6872
12	12-13	18.34	561210.2562	9596937.7078	561462.1624	9597301.6584
13	13-14	2.30	561228.2504	9596941.2606	561480.1566	9597305.2112
14	14-15	0.82	561230.4906	9596941.8030	561482.3968	9597305.7536
15	15-16	4.50	561231.2932	9596941.9729	561483.1994	9597305.9235
16	16-17	1.08	561235.7061	9596942.8783	561487.6123	9597306.8288
17	17-18	0.82	561236.7649	9596943.1029	561488.6711	9597307.0534
18	18-19	1.77	561237.5624	9596943.2705	561489.4686	9597307.2211
19	19-20	0.44	561239.2906	9596943.6399	561491.1968	9597307.5905
20	20-21	0.32	561239.7183	9596943.7305	561491.6245	9597307.6811
21	21-22	0.96	561240.0294	9596943.7964	561491.9356	9597307.7470
22	22-23	0.97	561240.9758	9596943.9554	561492.8820	9597307.9060
23	23-24	2.10	561241.9400	9596944.1004	561493.8462	9597308.0510
24	24-25	0.83	561244.0164	9596944.3961	561495.9226	9597308.3467
25	25-26	1.00	561244.8428	9596944.5110	561496.7490	9597308.4616
26	26-27	0.17	561245.8321	9596944.6487	561497.7383	9597308.5993
27	27-28	0.99	561245.9995	9596944.6722	561497.9057	9597308.6228
28	28-29	0.84	561246.9786	9596944.8098	561498.8848	9597308.7604
29	29-30	0.18	561247.8132	9596944.9271	561499.7194	9597308.8777
30	30-31	3.03	561247.9895	9596944.9520	561499.8957	9597308.9026
31	31-32	0.86	561250.9899	9596945.3573	561502.8961	9597309.3078
32	32-33	1.01	561251.8455	9596945.4596	561503.7517	9597309.4101
33	33-34	1.17	561252.8508	9596945.5692	561504.7570	9597309.5197

Jr. Santa Rosa n.° 247 - Edificio Rímac III - Piso 3
Central telefónica: (511) 500 8833
www.rcc.gob.pe

Isidoro Joel Rivera Calderón
Ingeniero Civil
CIP. 110291

Esta es una copia auténtica imprimible de documento electrónico archivado en la Superintendencia Nacional de Bienes Estatales, aplicando lo dispuesto por el Art. 25 de DS.070-2013- PCM y la Tercera Disposición Complementaria Final del DS. 026-2016-PCM. Su autenticidad e integridad puede ser contrastada a través de nuestro portal web: **https://www.sbn.gob.pe** ingresando al ícono *Verifica documento digital* o también a través de la siguiente dirección web: . En ambos casos deberás ingresar la siguiente clave: **2791574Y78**

DATOS TÉCNICOS DEL ÁREA SOLICITADA 02 (S.C. UTM WGS84 Z 17S)						
VÉRTICE	LADO	DIST.	COORDENADAS WGS 84		COORDENADAS PSAD 56	
			ESTE (X)	NORTE (Y)	ESTE (X)	NORTE (Y)
34	34-35	0.83	561254.0100	9596945.6973	561505.9162	9597309.6478
35	35-36	0.19	561254.8316	9596945.7899	561506.7378	9597309.7404
36	36-37	0.88	561255.0194	9596945.8111	561506.9256	9597309.7616
37	37-38	0.18	561255.8940	9596945.8957	561507.8002	9597309.8463
38	38-39	1.04	561256.0731	9596945.9105	561507.9793	9597309.8611
39	39-40	0.92	561257.1081	9596945.9941	561509.0143	9597309.9447
40	40-41	11.83	561258.0236	9596946.0347	561509.9298	9597309.9853
41	41-42	1.05	561269.8494	9596946.4515	561521.7556	9597310.4021
42	42-43	2.17	561270.8936	9596946.5812	561522.7998	9597310.5318
43	43-44	5.14	561273.0599	9596946.6864	561524.9661	9597310.6370
44	44-45	0.83	561278.1974	9596946.8580	561530.1036	9597310.8085
45	45-46	1.15	561279.0235	9596946.8884	561530.9297	9597310.8390
46	46-47	5.40	561280.1689	9596946.9295	561532.0751	9597310.8801
47	47-48	0.56	561285.5683	9596947.1331	561537.4745	9597311.0836
48	48-49	0.37	561286.1289	9596947.1574	561538.0351	9597311.1080
49	49-50	0.49	561286.5017	9596947.1728	561538.4079	9597311.1233
50	50-51	0.17	561286.9906	9596947.1930	561538.8968	9597311.1435
51	51-52	1.23	561287.1586	9596947.1999	561539.0648	9597311.1505
52	52-53	0.59	561288.3848	9596947.2506	561540.2910	9597311.2012
53	53-54	0.32	561288.9777	9596947.2700	561540.8839	9597311.2205
54	54-55	0.83	561289.2936	9596947.2803	561541.1998	9597311.2309
55	55-56	0.85	561290.1232	9596947.3031	561542.0294	9597311.2537
56	56-57	0.35	561290.9747	9596947.3236	561542.8809	9597311.2742
57	57-58	0.16	561291.3273	9596947.3306	561543.2335	9597311.2812
58	58-59	7.88	561291.4879	9596947.3235	561543.3941	9597311.2741
59	59-60	0.73	561299.3508	9596947.9081	561551.2570	9597311.8587
60	60-61	0.47	561300.0710	9596948.0198	561551.9772	9597311.9703
61	61-62	0.64	561300.5423	9596948.0709	561552.4485	9597312.0214
62	62-63	1.05	561301.1829	9596948.1368	561553.0891	9597312.0874
63	63-64	1.11	561302.2339	9596948.2115	561554.1401	9597312.1620
64	64-65	2.83	561303.3448	9596948.2873	561555.2510	9597312.2378
65	65-66	0.09	561306.1702	9596948.4890	561558.0764	9597312.4396
66	66-67	0.24	561306.2572	9596948.4955	561558.1634	9597312.4460
67	67-68	0.71	561306.4990	9596948.5129	561558.4052	9597312.4634
68	68-69	1.12	561307.2102	9596948.5636	561559.1164	9597312.5142
69	69-70	0.21	561308.3325	9596948.6405	561560.2387	9597312.5910

Jr. Santa Rosa n.° 247 - Edificio Rímac III - Piso 3
Central telefónica: (511) 500 8833
www.rcc.gob.pe

Isidoro Joel Rivera Calderón
Ingeniero Civil
CIP. 110291

Esta es una copia auténtica imprimible de documento electrónico archivado en la Superintendencia Nacional de Bienes Estatales, aplicando lo dispuesto por el Art. 25 de DS.070-2013- PCM y la Tercera Disposición Complementaria Final del DS. 026-2016-PCM. Su autenticidad e integridad puede ser contrastada a través de nuestro portal web: **https://www.sbn.gob.pe** ingresando al ícono *Verifica documento digital* o también a través de la siguiente dirección web: . En ambos casos deberás ingresar la siguiente clave: **2791574Y78**

DATOS TÉCNICOS DEL ÁREA SOLICITADA 02 (S.C. UTM WGS84 Z 17S)						
VÉRTICE	LADO	DIST.	COORDENADAS WGS 84		COORDENADAS PSAD 56	
			ESTE (X)	NORTE (Y)	ESTE (X)	NORTE (Y)
70	70-71	0.95	561308.5453	9596948.6548	561560.4515	9597312.6053
71	71-72	0.87	561309.4975	9596948.7188	561561.4037	9597312.6694
72	72-73	0.28	561310.3639	9596948.7717	561562.2701	9597312.7222
73	73-74	0.92	561310.6438	9596948.7872	561562.5500	9597312.7377
74	74-75	0.91	561311.5592	9596948.8380	561563.4654	9597312.7886
75	75-76	0.28	561312.4635	9596948.8800	561564.3697	9597312.8305
76	76-77	0.73	561312.7446	9596948.8924	561564.6508	9597312.8430
77	77-78	0.21	561313.4748	9596948.9249	561565.3810	9597312.8755
78	78-79	0.11	561313.6805	9596948.9337	561565.5867	9597312.8842
79	79-80	0.73	561313.7881	9596948.9383	561565.6943	9597312.8889
80	80-81	0.27	561314.5218	9596948.9683	561566.4280	9597312.9188
81	81-82	0.07	561314.7911	9596948.9758	561566.6973	9597312.9264
82	82-83	0.70	561314.8607	9596948.9778	561566.7669	9597312.9284
83	83-84	1.03	561315.5647	9596948.9974	561567.4709	9597312.9480
84	84-85	0.35	561316.5948	9596949.0253	561568.5010	9597312.9759
85	85-86	0.68	561316.9478	9596949.0344	561568.8540	9597312.9850
86	86-87	0.40	561317.6279	9596949.0512	561569.5341	9597313.0018
87	87-88	0.63	561318.0285	9596949.0603	561569.9347	9597313.0109
88	88-89	0.44	561318.6570	9596949.0746	561570.5632	9597313.0251
89	89-90	0.59	561319.1001	9596949.0848	561571.0063	9597313.0354
90	90-91	0.39	561319.6862	9596949.0979	561571.5924	9597313.0485
91	91-92	0.09	561320.0794	9596949.1060	561571.9856	9597313.0566
92	92-93	0.55	561320.1728	9596949.1079	561572.0790	9597313.0585
93	93-94	0.41	561320.7198	9596949.1192	561572.6260	9597313.0698
94	94-95	0.62	561321.1294	9596949.1259	561573.0356	9597313.0764
95	95-96	0.42	561321.7518	9596949.1364	561573.6580	9597313.0869
96	96-97	0.61	561322.1711	9596949.1429	561574.0773	9597313.0935
97	97-98	0.43	561322.7827	9596949.1524	561574.6889	9597313.1030
98	98-99	3.11	561323.2172	9596949.1581	561575.1234	9597313.1087
99	99-100	0.53	561326.3299	9596949.2010	561578.2361	9597313.1516
100	100-101	0.51	561326.8628	9596949.2096	561578.7690	9597313.1602
101	101-102	0.29	561327.3703	9596949.2168	561579.2765	9597313.1674
102	102-103	0.26	561327.6554	9596949.2209	561579.5616	9597313.1714
103	103-104	0.50	561327.9132	9596949.2246	561579.8194	9597313.1752
104	104-105	0.53	561328.4143	9596949.2306	561580.3205	9597313.1812
105	105-106	0.51	561328.9422	9596949.2374	561580.8484	9597313.1880

Jr. Santa Rosa n.° 247 - Edificio Rímac III - Piso 3
Central telefónica: (511) 500 8833
www.rcc.gob.pe

Isidoro Joel Rivera Calderón
Ingeniero Civil
CIP. 110291

Esta es una copia auténtica imprimible de documento electrónico archivado en la Superintendencia Nacional de Bienes Estatales, aplicando lo dispuesto por el Art. 25 de DS.070-2013- PCM y la Tercera Disposición Complementaria Final del DS. 026-2016-PCM. Su autenticidad e integridad puede ser contrastada a través de nuestro portal web: **https://www.sbn.gob.pe** ingresando al ícono *Verifica documento digital* o también a través de la siguiente dirección web: . En ambos casos deberás ingresar la siguiente clave: **2791574Y78**

DATOS TÉCNICOS DEL ÁREA SOLICITADA 02 (S.C. UTM WGS84 Z 17S)						
VÉRTICE	LADO	DIST.	COORDENADAS WGS 84		COORDENADAS PSAD 56	
			ESTE (X)	NORTE (Y)	ESTE (X)	NORTE (Y)
106	106-107	0.33	561329.4571	9596949.2428	561581.3633	9597313.1933
107	107-108	0.18	561329.7882	9596949.2462	561581.6944	9597313.1967
108	108-109	0.53	561329.9732	9596949.2481	561581.8794	9597313.1987
109	109-110	0.36	561330.5043	9596949.2524	561582.4105	9597313.2030
110	110-111	0.15	561330.8604	9596949.2545	561582.7666	9597313.2050
111	111-112	1.03	561331.0080	9596949.2553	561582.9142	9597313.2058
112	112-113	0.56	561332.0360	9596949.2606	561583.9422	9597313.2112
113	113-114	0.45	561332.5924	9596949.2625	561584.4986	9597313.2131
114	114-115	0.60	561333.0430	9596949.2634	561584.9492	9597313.2140
115	115-116	0.46	561333.6385	9596949.2633	561585.5447	9597313.2139
116	116-117	11.49	561334.0996	9596949.2632	561586.0058	9597313.2138
117	117-118	1.92	561345.5392	9596950.3820	561597.4454	9597314.3326
118	118-119	5.11	561347.4511	9596950.5690	561599.3573	9597314.5196
119	119-120	5.13	561352.5227	9596951.1701	561604.4289	9597315.1206
120	120-121	5.09	561357.6274	9596951.7003	561609.5336	9597315.6509
121	121-122	5.08	561362.7082	9596952.0374	561614.6144	9597315.9880
122	122-123	5.12	561367.7733	9596952.4645	561619.6795	9597316.4151
123	123-124	5.13	561372.8849	9596952.7407	561624.7911	9597316.6912
124	124-125	5.13	561378.0139	9596952.9632	561629.9201	9597316.9137
125	125-126	5.16	561383.1433	9596952.9752	561635.0495	9597316.9258
126	126-127	5.13	561388.3015	9596952.9503	561640.2077	9597316.9009
127	127-128	5.09	561393.4200	9596952.5946	561645.3262	9597316.5452
128	128-129	5.21	561398.5055	9596952.3297	561650.4117	9597316.2803
129	129-130	5.21	561403.6944	9596951.8514	561655.6006	9597315.8020
130	130-131	4.89	561408.8281	9596950.9751	561660.7343	9597314.9257
131	131-132	5.05	561413.6812	9596950.3600	561665.5874	9597314.3106
132	132-133	5.12	561418.7046	9596949.8060	561670.6108	9597313.7566
133	133-134	5.13	561423.7769	9596949.1445	561675.6831	9597313.0951
134	134-135	14.71	561428.8346	9596948.3153	561680.7408	9597312.2659
135	135-136	5.41	561443.5022	9596947.2140	561695.4084	9597311.1646
136	136-137	2.95	561448.8164	9596946.2101	561700.7226	9597310.1606
137	137-138	30.35	561451.7344	9596945.7665	561703.6406	9597309.7171
138	138-139	0.63	561452.3731	9596915.4191	561704.2793	9597279.3697
139	139-140	1.00	561451.7610	9596915.5471	561703.6672	9597279.4977
140	140-141	1.00	561450.7821	9596915.7517	561702.6883	9597279.7023
141	141-142	1.00	561449.8033	9596915.9563	561701.7095	9597279.9069

Jr. Santa Rosa n.° 247 - Edificio Rímac III - Piso 3
Central telefónica: (511) 500 8833
www.rcc.gob.pe

Isidoro Joel Rivera Calderón
Ingeniero Civil
CIP. 110291

Esta es una copia auténtica imprimible de documento electrónico archivado en la Superintendencia Nacional de Bienes Estatales, aplicando lo dispuesto por el Art. 25 de DS.070-2013- PCM y la Tercera Disposición Complementaria Final del DS. 026-2016-PCM. Su autenticidad e integridad puede ser contrastada a través de nuestro portal web: **https://www.sbn.gob.pe** ingresando al ícono *Verifica documento digital* o también a través de la siguiente dirección web: . En ambos casos deberás ingresar la siguiente clave: **2791574Y78**

DATOS TÉCNICOS DEL ÁREA SOLICITADA 02 (S.C. UTM WGS84 Z 17S)						
VÉRTICE	LADO	DIST.	COORDENADAS WGS 84		COORDENADAS PSAD 56	
			ESTE (X)	NORTE (Y)	ESTE (X)	NORTE (Y)
142	142-143	1.00	561448.8244	9596916.1610	561700.7306	9597280.1116
143	143-144	1.00	561447.8459	9596916.3669	561699.7521	9597280.3175
144	144-145	1.00	561446.8680	9596916.5763	561698.7742	9597280.5269
145	145-146	1.00	561445.8895	9596916.7825	561697.7957	9597280.7331
146	146-147	1.00	561444.9107	9596916.9871	561696.8169	9597280.9377
147	147-148	1.00	561443.9318	9596917.1918	561695.8380	9597281.1424
148	148-149	1.00	561442.9530	9596917.3964	561694.8592	9597281.3470
149	149-150	1.00	561441.9742	9596917.6011	561693.8804	9597281.5517
150	150-151	1.00	561440.9953	9596917.8057	561692.9015	9597281.7563
151	151-152	1.00	561440.0165	9596918.0104	561691.9227	9597281.9610
152	152-153	1.00	561439.0377	9596918.2150	561690.9439	9597282.1656
153	153-154	1.00	561438.0588	9596918.4197	561689.9650	9597282.3703
154	154-155	1.00	561437.0800	9596918.6243	561688.9862	9597282.5749
155	155-156	0.53	561436.1012	9596918.8290	561688.0074	9597282.7796
156	156-157	0.47	561435.5871	9596918.9365	561687.4933	9597282.8871
157	157-158	0.99	561435.1287	9596919.0322	561687.0349	9597282.9828
158	158-159	0.99	561434.1630	9596919.2322	561686.0692	9597283.1828
159	159-160	0.99	561433.1969	9596919.4304	561685.1031	9597283.3810
160	160-161	0.99	561432.2304	9596919.6266	561684.1366	9597283.5772
161	161-162	0.99	561431.2635	9596919.8208	561683.1697	9597283.7714
162	162-163	0.99	561430.2962	9596920.0132	561682.2024	9597283.9638
163	163-164	0.99	561429.3285	9596920.2036	561681.2347	9597284.1542
164	164-165	0.99	561428.3605	9596920.3920	561680.2667	9597284.3426
165	165-166	0.99	561427.3921	9596920.5786	561679.2983	9597284.5292
166	166-167	0.99	561426.4233	9596920.7632	561678.3295	9597284.7138
167	167-168	0.99	561425.4541	9596920.9458	561677.3603	9597284.8964
168	168-169	0.99	561424.4846	9596921.1265	561676.3908	9597285.0771
169	169-170	0.99	561423.5147	9596921.3053	561675.4209	9597285.2559
170	170-171	0.99	561422.5444	9596921.4821	561674.4506	9597285.4327
171	171-172	0.99	561421.5738	9596921.6570	561673.4800	9597285.6076
172	172-173	0.99	561420.6029	9596921.8299	561672.5091	9597285.7805
173	173-174	0.99	561419.6316	9596922.0009	561671.5378	9597285.9515
174	174-175	0.99	561418.6599	9596922.1700	561670.5661	9597286.1206
175	175-176	0.99	561417.6880	9596922.3371	561669.5942	9597286.2877
176	176-177	0.99	561416.7157	9596922.5022	561668.6219	9597286.4528
177	177-178	0.99	561415.7430	9596922.6654	561667.6492	9597286.6160

Jr. Santa Rosa n.° 247 - Edificio Rímac III - Piso 3
Central telefónica: (511) 500 8833
www.rcc.gob.pe

Isidoro Joel Rivera Calderón
Ingeniero Civil
CIP. 110291

Esta es una copia auténtica imprimible de documento electrónico archivado en la Superintendencia Nacional de Bienes Estatales, aplicando lo dispuesto por el Art. 25 de DS.070-2013- PCM y la Tercera Disposición Complementaria Final del DS. 026-2016-PCM. Su autenticidad e integridad puede ser contrastada a través de nuestro portal web: **https://www.sbn.gob.pe** ingresando al ícono *Verifica documento digital* o también a través de la siguiente dirección web: . En ambos casos deberás ingresar la siguiente clave: **2791574Y78**

DATOS TÉCNICOS DEL ÁREA SOLICITADA 02 (S.C. UTM WGS84 Z 17S)						
VÉRTICE	LADO	DIST.	COORDENADAS WGS 84		COORDENADAS PSAD 56	
			ESTE (X)	NORTE (Y)	ESTE (X)	NORTE (Y)
178	178-179	0.99	561414.7701	9596922.8267	561666.6763	9597286.7773
179	179-180	0.99	561413.7968	9596922.9860	561665.7030	9597286.9366
180	180-181	0.99	561412.8237	9596923.1468	561664.7299	9597287.0974
181	181-182	0.99	561411.8506	9596923.3072	561663.7568	9597287.2578
182	182-183	0.99	561410.8764	9596923.4607	561662.7826	9597287.4113
183	183-184	0.99	561409.9018	9596923.6122	561661.8080	9597287.5628
184	184-185	0.99	561408.9270	9596923.7618	561660.8332	9597287.7124
185	185-186	0.99	561407.9518	9596923.9095	561659.8580	9597287.8601
186	186-187	0.99	561406.9764	9596924.0552	561658.8826	9597288.0058
187	187-188	0.99	561406.0007	9596924.1989	561657.9069	9597288.1495
188	188-189	0.99	561405.0247	9596924.3407	561656.9309	9597288.2913
189	189-190	0.99	561404.0484	9596924.4805	561655.9546	9597288.4311
190	190-191	0.99	561403.0718	9596924.6184	561654.9780	9597288.5690
191	191-192	0.99	561402.0949	9596924.7543	561654.0011	9597288.7049
192	192-193	0.99	561401.1178	9596924.8883	561653.0240	9597288.8389
193	193-194	0.99	561400.1404	9596925.0203	561652.0466	9597288.9709
194	194-195	0.99	561399.1628	9596925.1503	561651.0690	9597289.1009
195	195-196	0.99	561398.1849	9596925.2784	561650.0911	9597289.2290
196	196-197	0.99	561397.2067	9596925.4046	561649.1129	9597289.3552
197	197-198	0.99	561396.2283	9596925.5288	561648.1345	9597289.4794
198	198-199	0.99	561395.2496	9596925.6510	561647.1558	9597289.6016
199	199-200	0.99	561394.2707	9596925.7712	561646.1769	9597289.7218
200	200-201	0.99	561393.2916	9596925.8896	561645.1978	9597289.8402
201	201-202	0.99	561392.3122	9596926.0059	561644.2184	9597289.9565
202	202-203	0.99	561391.3326	9596926.1203	561643.2388	9597290.0709
203	203-204	0.99	561390.3527	9596926.2327	561642.2589	9597290.1833
204	204-205	0.99	561389.3726	9596926.3432	561641.2788	9597290.2938
205	205-206	0.99	561388.3924	9596926.4517	561640.2986	9597290.4023
206	206-207	0.99	561387.4119	9596926.5582	561639.3181	9597290.5088
207	207-208	0.99	561386.4312	9596926.6628	561638.3374	9597290.6134
208	208-209	0.99	561385.4502	9596926.7654	561637.3564	9597290.7160
209	209-210	0.99	561384.4691	9596926.8661	561636.3753	9597290.8167
210	210-211	0.99	561383.4878	9596926.9648	561635.3940	9597290.9154
211	211-212	0.99	561382.5063	9596927.0615	561634.4125	9597291.0121
212	212-213	0.99	561381.5245	9596927.1563	561633.4307	9597291.1069
213	213-214	0.99	561380.5426	9596927.2491	561632.4488	9597291.1997

ING. JOHNY M. CRUZADO BARRANTES
VERIFICADOR CATASTRAL
COD. 1000142760

Isidoro Joel Rivera Calderón
Ingeniero Civil
CIP. 110291

Esta es una copia auténtica imprimible de documento electrónico archivado en la Superintendencia Nacional de Bienes Estatales, aplicando lo dispuesto por el Art. 25 de DS.070-2013- PCM y la Tercera Disposición Complementaria Final del DS. 026-2016-PCM. Su autenticidad e integridad puede ser contrastada a través de nuestro portal web: **https://www.sbn.gob.pe** ingresando al ícono *Verifica documento digital* o también a través de la siguiente dirección web: . En ambos casos deberás ingresar la siguiente clave: **2791574Y78**

DATOS TÉCNICOS DEL ÁREA SOLICITADA 02 (S.C. UTM WGS84 Z 17S)						
VÉRTICE	LADO	DIST.	COORDENADAS WGS 84		COORDENADAS PSAD 56	
			ESTE (X)	NORTE (Y)	ESTE (X)	NORTE (Y)
214	214-215	0.99	561379.5606	9596927.3399	561631.4668	9597291.2905
215	215-216	0.99	561378.5783	9596927.4288	561630.4845	9597291.3794
216	216-217	0.99	561377.5963	9596927.5204	561629.5025	9597291.4710
217	217-218	0.99	561376.6140	9596927.6095	561628.5202	9597291.5601
218	218-219	0.99	561375.6312	9596927.6925	561627.5374	9597291.6431
219	219-220	0.99	561374.6482	9596927.7735	561626.5544	9597291.7241
220	220-221	0.99	561373.6651	9596927.8526	561625.5713	9597291.8032
221	221-222	0.99	561372.6818	9596927.9297	561624.5880	9597291.8803
222	222-223	0.99	561371.6984	9596928.0048	561623.6046	9597291.9554
223	223-224	0.99	561370.7148	9596928.0779	561622.6210	9597292.0285
224	224-225	0.99	561369.7310	9596928.1491	561621.6372	9597292.0997
225	225-226	0.99	561368.7472	9596928.2183	561620.6534	9597292.1689
226	226-227	0.99	561367.7632	9596928.2856	561619.6694	9597292.2362
227	227-228	0.99	561366.7790	9596928.3509	561618.6852	9597292.3015
228	228-229	0.99	561365.7947	9596928.4142	561617.7009	9597292.3648
229	229-230	0.99	561364.8103	9596928.4755	561616.7165	9597292.4261
230	230-231	0.99	561363.8258	9596928.5349	561615.7320	9597292.4855
231	231-232	0.99	561362.8412	9596928.5923	561614.7474	9597292.5429
232	232-233	0.88	561361.8564	9596928.6477	561613.7626	9597292.5983
233	233-234	1.10	561360.9826	9596928.6954	561612.8888	9597292.6460
234	234-235	0.99	561359.8866	9596928.7527	561611.7928	9597292.7033
235	235-236	0.99	561358.9015	9596928.8022	561610.8077	9597292.7528
236	236-237	0.99	561357.9164	9596928.8498	561609.8226	9597292.8004
237	237-238	0.99	561356.9311	9596928.8953	561608.8373	9597292.8459
238	238-239	0.99	561355.9458	9596928.9389	561607.8520	9597292.8895
239	239-240	0.99	561354.9603	9596928.9806	561606.8665	9597292.9312
240	240-241	0.99	561353.9748	9596929.0203	561605.8810	9597292.9709
241	241-242	0.99	561352.9892	9596929.0580	561604.8954	9597293.0086
242	242-243	0.99	561352.0036	9596929.0937	561603.9098	9597293.0443
243	243-244	0.99	561351.0178	9596929.1275	561602.9240	9597293.0781
244	244-245	0.99	561350.0320	9596929.1592	561601.9382	9597293.1098
245	245-246	0.99	561349.0461	9596929.1891	561600.9523	9597293.1397
246	246-247	0.99	561348.0602	9596929.2169	561599.9664	9597293.1675
247	247-248	0.99	561347.0742	9596929.2428	561598.9804	9597293.1934
248	248-249	0.99	561346.0882	9596929.2667	561597.9944	9597293.2173
249	249-250	0.54	561345.1021	9596929.2886	561597.0083	9597293.2392

Jr. Santa Rosa n.° 247 - Edificio Rímac III - Piso 3
Central telefónica: (511) 500 8833
www.rcc.gob.pe

Isidoro Joel Rivera Calderón
Ingeniero Civil
CIP. 110291

Esta es una copia auténtica imprimible de documento electrónico archivado en la Superintendencia Nacional de Bienes Estatales, aplicando lo dispuesto por el Art. 25 de DS.070-2013- PCM y la Tercera Disposición Complementaria Final del DS. 026-2016-PCM. Su autenticidad e integridad puede ser contrastada a través de nuestro portal web: **https://www.sbn.gob.pe** ingresando al ícono *Verifica documento digital* o también a través de la siguiente dirección web: . En ambos casos deberás ingresar la siguiente clave: **2791574Y78**

DATOS TÉCNICOS DEL ÁREA SOLICITADA 02 (S.C. UTM WGS84 Z 17S)						
VÉRTICE	LADO	DIST.	COORDENADAS WGS 84		COORDENADAS PSAD 56	
			ESTE (X)	NORTE (Y)	ESTE (X)	NORTE (Y)
250	250-251	0.40	561344.5622	9596929.3309	561596.4684	9597293.2814
251	251-252	0.05	561344.1646	9596929.3120	561596.0708	9597293.2626
252	252-253	0.26	561344.1160	9596929.3086	561596.0222	9597293.2592
253	253-254	0.62	561343.8555	9596929.2969	561595.7617	9597293.2475
254	254-255	0.34	561343.2403	9596929.2658	561595.1465	9597293.2164
255	255-256	0.46	561342.9023	9596929.2497	561594.8085	9597293.2003
256	256-257	0.16	561342.4384	9596929.2263	561594.3446	9597293.1769
257	257-258	0.33	561342.2834	9596929.2182	561594.1896	9597293.1688
258	258-259	0.50	561341.9496	9596929.2008	561593.8558	9597293.1514
259	259-260	0.45	561341.4469	9596929.1725	561593.3531	9597293.1231
260	260-261	0.55	561340.9978	9596929.1443	561592.9040	9597293.0949
261	261-262	0.40	561340.4478	9596929.1087	561592.3540	9597293.0593
262	262-263	0.52	561340.0470	9596929.0816	561591.9532	9597293.0322
263	263-264	0.43	561339.5245	9596929.0453	561591.4307	9597292.9959
264	264-265	0.58	561339.0970	9596929.0145	561591.0032	9597292.9651
265	265-266	0.37	561338.5202	9596928.9716	561590.4264	9597292.9222
266	266-267	0.55	561338.1478	9596928.9430	561590.0540	9597292.8936
267	267-268	0.40	561337.5975	9596928.8995	561589.5037	9597292.8501
268	268-269	0.54	561337.1996	9596928.8671	561589.1058	9597292.8177
269	269-270	0.41	561336.6628	9596928.8221	561588.5690	9597292.7727
270	270-271	0.59	561336.2524	9596928.7868	561588.1586	9597292.7374
271	271-272	0.36	561335.6693	9596928.7352	561587.5755	9597292.6858
272	272-273	0.57	561335.3062	9596928.7022	561587.2124	9597292.6528
273	273-274	0.38	561334.7430	9596928.6497	561586.6492	9597292.6003
274	274-275	0.52	561334.3610	9596928.6132	561586.2672	9597292.5638
275	275-276	0.43	561333.8469	9596928.5629	561585.7531	9597292.5135
276	276-277	0.54	561333.4168	9596928.5198	561585.3230	9597292.4704
277	277-278	0.40	561332.8755	9596928.4644	561584.7817	9597292.4149
278	278-279	0.55	561332.4738	9596928.4221	561584.3800	9597292.3727
279	279-280	0.40	561331.9316	9596928.3641	561583.8378	9597292.3146
280	280-281	0.54	561331.5320	9596928.3201	561583.4382	9597292.2707
281	281-282	0.41	561330.9994	9596928.2606	561582.9056	9597292.2112
282	282-283	0.45	561330.5913	9596928.2138	561582.4975	9597292.1644
283	283-284	0.23	561330.1406	9596928.1613	561582.0468	9597292.1119
284	284-285	0.26	561329.9092	9596928.1340	561581.8154	9597292.0846
285	285-286	0.44	561329.6518	9596928.1032	561581.5580	9597292.0538

Isidoro Joel Rivera Calderón
Ingeniero Civil
CIP. 110291

Esta es una copia auténtica imprimible de documento electrónico archivado en la Superintendencia Nacional de Bienes Estatales, aplicando lo dispuesto por el Art. 25 de DS.070-2013- PCM y la Tercera Disposición Complementaria Final del DS. 026-2016-PCM. Su autenticidad e integridad puede ser contrastada a través de nuestro portal web: **https://www.sbn.gob.pe** ingresando al ícono *Verifica documento digital* o también a través de la siguiente dirección web: . En ambos casos deberás ingresar la siguiente clave: **2791574Y78**

DATOS TÉCNICOS DEL ÁREA SOLICITADA 02 (S.C. UTM WGS84 Z 17S)						
VÉRTICE	LADO	DIST.	COORDENADAS WGS 84		COORDENADAS PSAD 56	
			ESTE (X)	NORTE (Y)	ESTE (X)	NORTE (Y)
286	286-287	0.27	561329.2139	9596928.0502	561581.1201	9597292.0008
287	287-288	0.24	561328.9486	9596928.0175	561580.8548	9597291.9681
288	288-289	0.43	561328.7136	9596927.9884	561580.6198	9597291.9390
289	289-290	0.38	561328.2885	9596927.9348	561580.1947	9597291.8854
290	290-291	0.55	561327.9095	9596927.8865	561579.8157	9597291.8371
291	291-292	0.42	561327.3643	9596927.8154	561579.2705	9597291.7660
292	292-293	0.51	561326.9462	9596927.7600	561578.8524	9597291.7106
293	293-294	0.43	561326.4415	9596927.6918	561578.3477	9597291.6424
294	294-295	0.50	561326.0170	9596927.6336	561577.9232	9597291.5842
295	295-296	0.47	561325.5199	9596927.5641	561577.4261	9597291.5147
296	296-297	0.46	561325.0549	9596927.4981	561576.9611	9597291.4487
297	297-298	0.49	561324.5998	9596927.4323	561576.5060	9597291.3829
298	298-299	0.44	561324.1141	9596927.3611	561576.0203	9597291.3116
299	299-300	0.51	561323.6810	9596927.2964	561575.5872	9597291.2470
300	300-301	0.41	561323.1725	9596927.2194	561575.0787	9597291.1700
301	301-302	0.55	561322.7637	9596927.1565	561574.6699	9597291.1071
302	302-303	0.37	561322.2163	9596927.0710	561574.1225	9597291.0215
303	303-304	0.59	561321.8479	9596927.0125	561573.7541	9597290.9631
304	304-305	0.34	561321.2681	9596926.9191	561573.1743	9597290.8697
305	305-306	0.61	561320.9335	9596926.8644	561572.8397	9597290.8150
306	306-307	0.32	561320.3318	9596926.7647	561572.2380	9597290.7153
307	307-308	0.63	561320.0207	9596926.7124	561571.9269	9597290.6630
308	308-309	0.29	561319.3963	9596926.6059	561571.3025	9597290.5565
309	309-310	0.63	561319.1094	9596926.5563	561571.0156	9597290.5069
310	310-311	0.29	561318.4886	9596926.4476	561570.3948	9597290.3981
311	311-312	0.66	561318.1998	9596926.3963	561570.1060	9597290.3469
312	312-313	0.27	561317.5539	9596926.2801	561569.4601	9597290.2307
313	313-314	0.68	561317.2917	9596926.2323	561569.1979	9597290.1829
314	314-315	0.25	561316.6264	9596926.1095	561568.5326	9597290.0601
315	315-316	0.67	561316.3853	9596926.0644	561568.2915	9597290.0150
316	316-317	0.24	561315.7305	9596925.9404	561567.6367	9597289.8910
317	317-318	0.69	561315.4915	9596925.8946	561567.3977	9597289.8452
318	318-319	0.19	561314.8153	9596925.7634	561566.7215	9597289.7140
319	319-320	0.75	561314.6334	9596925.7278	561566.5396	9597289.6783
320	320-321	0.25	561313.9020	9596925.5825	561565.8082	9597289.5331
321	321-322	0.68	561313.6584	9596925.5335	561565.5646	9597289.4841

ING. JOHNY M. CRUZADO BARRANTES
VERIFICADOR CATASTRAL
COD. 1000142210

Jr. Santa Rosa n.° 247 - Edificio Rímac III - Piso 3
Central telefónica: (511) 500 8833
www.rcc.gob.pe

Isidoro Joel Rivera Calderón
Ingeniero Civil
CIP. 110291

Esta es una copia auténtica imprimible de documento electrónico archivado en la Superintendencia Nacional de Bienes Estatales, aplicando lo dispuesto por el Art. 25 de DS.070-2013- PCM y la Tercera Disposición Complementaria Final del DS. 026-2016-PCM. Su autenticidad e integridad puede ser contrastada a través de nuestro portal web: **https://www.sbn.gob.pe** ingresando al ícono *Verifica documento digital* o también a través de la siguiente dirección web: . En ambos casos deberás ingresar la siguiente clave: **2791574Y78**

DATOS TÉCNICOS DEL ÁREA SOLICITADA 02 (S.C. UTM WGS84 Z 17S)						
VÉRTICE	LADO	DIST.	COORDENADAS WGS 84		COORDENADAS PSAD 56	
			ESTE (X)	NORTE (Y)	ESTE (X)	NORTE (Y)
322	322-323	0.26	561312.9904	9596925.3975	561564.8966	9597289.3481
323	323-324	0.60	561312.7324	9596925.3444	561564.6386	9597289.2950
324	324-325	0.30	561312.1436	9596925.2218	561564.0498	9597289.1723
325	325-326	0.09	561311.8541	9596925.1610	561563.7603	9597289.1116
326	326-327	0.68	561311.7629	9596925.1418	561563.6691	9597289.0924
327	327-328	0.24	561311.1020	9596925.0030	561563.0082	9597288.9536
328	328-329	0.67	561310.8695	9596924.9542	561562.7757	9597288.9048
329	329-330	0.43	561310.2140	9596924.8165	561562.1202	9597288.7671
330	330-331	0.90	561309.7938	9596924.7290	561561.7000	9597288.6795
331	331-332	0.90	561308.9100	9596924.5469	561560.8162	9597288.4975
332	332-333	0.28	561308.0285	9596924.3692	561559.9347	9597288.3198
333	333-334	0.78	561307.7510	9596924.3148	561559.6572	9597288.2654
334	334-335	1.14	561306.9854	9596924.1683	561558.8916	9597288.1189
335	335-336	0.34	561305.8651	9596923.9533	561557.7713	9597287.9039
336	336-337	0.69	561305.5347	9596923.8904	561557.4409	9597287.8410
337	337-338	0.41	561304.8562	9596923.7623	561556.7624	9597287.7129
338	338-339	0.67	561304.4543	9596923.6875	561556.3605	9597287.6381
339	339-340	0.43	561303.7909	9596923.5652	561555.6971	9597287.5158
340	340-341	0.62	561303.3717	9596923.4890	561555.2779	9597287.4396
341	341-342	0.48	561302.7604	9596923.3790	561554.6666	9597287.3295
342	342-343	0.59	561302.2869	9596923.2949	561554.1931	9597287.2455
343	343-344	0.51	561301.7073	9596923.1931	561553.6135	9597287.1437
344	344-345	0.53	561301.2002	9596923.1052	561553.1064	9597287.0558
345	345-346	0.58	561300.6806	9596923.0162	561552.5868	9597286.9668
346	346-347	0.46	561300.1115	9596922.9201	561552.0177	9597286.8707
347	347-348	0.64	561299.6565	9596922.8441	561551.5627	9597286.7946
348	348-349	0.40	561299.0210	9596922.7394	561550.9272	9597286.6900
349	349-350	0.71	561298.6275	9596922.6753	561550.5337	9597286.6259
350	350-351	0.35	561297.9287	9596922.5632	561549.8349	9597286.5138
351	351-352	0.85	561297.5865	9596922.5090	561549.4927	9597286.4595
352	352-353	0.53	561296.7486	9596922.3783	561548.6548	9597286.3288
353	353-354	0.74	561296.2272	9596922.2984	561548.1334	9597286.2489
354	354-355	0.87	561295.5001	9596922.1886	561547.4063	9597286.1392
355	355-356	0.31	561294.6373	9596922.0616	561546.5435	9597286.0121
356	356-357	0.92	561294.3268	9596922.0165	561546.2330	9597285.9671
357	357-358	0.91	561293.4157	9596921.8861	561545.3219	9597285.8367

Jr. Santa Rosa n.° 247 - Edificio Rímac III - Piso 3
Central telefónica: (511) 500 8833
www.rcc.gob.pe

Isidoro Joel Rivera Calderón
Ingeniero Civil
CIP. 110291

Esta es una copia auténtica imprimible de documento electrónico archivado en la Superintendencia Nacional de Bienes Estatales, aplicando lo dispuesto por el Art. 25 de DS.070-2013- PCM y la Tercera Disposición Complementaria Final del DS. 026-2016-PCM. Su autenticidad e integridad puede ser contrastada a través de nuestro portal web: **https://www.sbn.gob.pe** ingresando al ícono *Verifica documento digital* o también a través de la siguiente dirección web: . En ambos casos deberás ingresar la siguiente clave: **2791574Y78**

DATOS TÉCNICOS DEL ÁREA SOLICITADA 02 (S.C. UTM WGS84 Z 17S)						
VÉRTICE	LADO	DIST.	COORDENADAS WGS 84		COORDENADAS PSAD 56	
			ESTE (X)	NORTE (Y)	ESTE (X)	NORTE (Y)
358	358-359	0.32	561292.5115	9596921.7606	561544.4177	9597285.7111
359	359-360	0.71	561292.1951	9596921.7174	561544.1013	9597285.6680
360	360-361	0.37	561291.4934	9596921.6228	561543.3996	9597285.5734
361	361-362	0.59	561291.1276	9596921.5745	561543.0338	9597285.5251
362	362-363	0.46	561290.5454	9596921.4984	561542.4516	9597285.4490
363	363-364	0.56	561290.0859	9596921.4393	561541.9921	9597285.3899
364	364-365	0.48	561289.5265	9596921.3686	561541.4327	9597285.3192
365	365-366	0.55	561289.0505	9596921.3094	561540.9567	9597285.2599
366	366-367	0.51	561288.5071	9596921.2429	561540.4133	9597285.1935
367	367-368	0.51	561287.9967	9596921.1815	561539.9029	9597285.1320
368	368-369	0.52	561287.4873	9596921.1212	561539.3935	9597285.0718
369	369-370	0.51	561286.9738	9596921.0615	561538.8800	9597285.0120
370	370-371	0.63	561286.4669	9596921.0036	561538.3731	9597284.9542
371	371-372	0.39	561285.8384	9596920.9332	561537.7446	9597284.8838
372	372-373	0.67	561285.4461	9596920.8901	561537.3523	9597284.8407
373	373-374	0.36	561284.7791	9596920.8182	561536.6853	9597284.7688
374	374-375	0.89	561284.4248	9596920.7807	561536.3310	9597284.7313
375	375-376	1.03	561283.5359	9596920.6885	561535.4421	9597284.6391
376	376-377	0.94	561282.5134	9596920.5868	561534.4196	9597284.5373
377	377-378	0.22	561281.5812	9596920.4976	561533.4874	9597284.4482
378	378-379	0.83	561281.3661	9596920.4775	561533.2723	9597284.4281
379	379-380	0.02	561280.5400	9596920.3999	561532.4462	9597284.3505
380	380-381	0.15	561280.5158	9596920.3976	561532.4220	9597284.3482
381	381-382	0.83	561280.3704	9596920.3840	561532.2766	9597284.3346
382	382-383	0.02	561279.5444	9596920.3064	561531.4506	9597284.2570
383	383-384	0.15	561279.5202	9596920.3041	561531.4264	9597284.2547
384	384-385	0.85	561279.3748	9596920.2905	561531.2810	9597284.2411
385	385-386	0.15	561278.5246	9596920.2107	561530.4308	9597284.1613
386	386-387	0.85	561278.3792	9596920.1970	561530.2854	9597284.1476
387	387-388	0.15	561277.5290	9596920.1172	561529.4352	9597284.0678
388	388-389	0.85	561277.3836	9596920.1035	561529.2898	9597284.0541
389	389-390	0.15	561276.5334	9596920.0237	561528.4396	9597283.9743
390	390-391	0.85	561276.3880	9596920.0100	561528.2942	9597283.9606
391	391-392	0.15	561275.5378	9596919.9302	561527.4440	9597283.8808
392	392-393	0.85	561275.3923	9596919.9165	561527.2985	9597283.8671
393	393-394	0.15	561274.5422	9596919.8367	561526.4484	9597283.7873

Isidoro Joel Rivera Calderón
Ingeniero Civil
CIP. 110291

Esta es una copia auténtica imprimible de documento electrónico archivado en la Superintendencia Nacional de Bienes Estatales, aplicando lo dispuesto por el Art. 25 de DS.070-2013- PCM y la Tercera Disposición Complementaria Final del DS. 026-2016-PCM. Su autenticidad e integridad puede ser contrastada a través de nuestro portal web: **https://www.sbn.gob.pe** ingresando al ícono *Verifica documento digital* o también a través de la siguiente dirección web: . En ambos casos deberás ingresar la siguiente clave: **2791574Y78**

DATOS TÉCNICOS DEL ÁREA SOLICITADA 02 (S.C. UTM WGS84 Z 17S)						
VÉRTICE	LADO	DIST.	COORDENADAS WGS 84		COORDENADAS PSAD 56	
			ESTE (X)	NORTE (Y)	ESTE (X)	NORTE (Y)
394	394-395	0.85	561274.3967	9596919.8230	561526.3029	9597283.7736
395	395-396	0.15	561273.5466	9596919.7432	561525.4528	9597283.6938
396	396-397	0.83	561273.4011	9596919.7295	561525.3073	9597283.6801
397	397-398	2.99	561272.5750	9596919.6536	561524.4812	9597283.6042
398	398-399	0.18	561269.5989	9596919.3790	561521.5051	9597283.3296
399	399-400	0.83	561269.4180	9596919.3620	561521.3242	9597283.3126
400	400-401	0.06	561268.5921	9596919.2845	561520.4983	9597283.2351
401	401-402	0.96	561268.5322	9596919.2788	561520.4384	9597283.2294
402	402-403	0.15	561267.5723	9596919.1887	561519.4785	9597283.1393
403	403-404	0.85	561267.4268	9596919.1750	561519.3330	9597283.1256
404	404-405	0.15	561266.5767	9596919.0952	561518.4829	9597283.0458
405	405-406	0.83	561266.4312	9596919.0815	561518.3374	9597283.0321
406	406-407	0.02	561265.6053	9596919.0039	561517.5115	9597282.9545
407	407-408	0.15	561265.5811	9596919.0016	561517.4873	9597282.9522
408	408-409	0.83	561265.4355	9596918.9880	561517.3417	9597282.9386
409	409-410	0.02	561264.6097	9596918.9104	561516.5159	9597282.8610
410	410-411	0.15	561264.5855	9596918.9081	561516.4917	9597282.8587
411	411-412	0.83	561264.4399	9596918.8945	561516.3461	9597282.8451
412	412-413	0.05	561263.6141	9596918.8169	561515.5203	9597282.7675
413	413-414	0.95	561263.5600	9596918.8118	561515.4662	9597282.7623
414	414-415	0.05	561262.6185	9596918.7234	561514.5247	9597282.6740
415	415-416	0.95	561262.5644	9596918.7183	561514.4706	9597282.6688
416	416-417	0.05	561261.6229	9596918.6299	561513.5291	9597282.5805
417	417-418	0.97	561261.5722	9596918.6251	561513.4784	9597282.5757
418	418-419	0.15	561260.6031	9596918.5341	561512.5093	9597282.4847
419	419-420	0.85	561260.4575	9596918.5204	561512.3637	9597282.4710
420	420-421	0.98	561259.6075	9596918.4406	561511.5137	9597282.3912
421	421-422	0.02	561258.6360	9596918.3493	561510.5422	9597282.2999
422	422-423	0.15	561258.6119	9596918.3470	561510.5181	9597282.2976
423	423-424	0.83	561258.4662	9596918.3334	561510.3724	9597282.2840
424	424-425	0.04	561257.6404	9596918.2558	561509.5466	9597282.2064
425	425-426	0.96	561257.5997	9596918.2519	561509.5059	9597282.2025
426	426-427	0.04	561256.6448	9596918.1623	561508.5510	9597282.1129
427	427-428	0.96	561256.6041	9596918.1584	561508.5103	9597282.1090
428	428-429	0.04	561255.6492	9596918.0688	561507.5554	9597282.0194
429	429-430	0.96	561255.6085	9596918.0649	561507.5147	9597282.0155

Jr. Santa Rosa n.° 247 - Edificio Rímac III - Piso 3
Central telefónica: (511) 500 8833
www.rcc.gob.pe

Isidoro Joel Rivera Calderón
Ingeniero Civil
CIP. 110291

Esta es una copia auténtica imprimible de documento electrónico archivado en la Superintendencia Nacional de Bienes Estatales, aplicando lo dispuesto por el Art. 25 de DS.070-2013- PCM y la Tercera Disposición Complementaria Final del DS. 026-2016-PCM. Su autenticidad e integridad puede ser contrastada a través de nuestro portal web: **https://www.sbn.gob.pe** ingresando al ícono *Verifica documento digital* o también a través de la siguiente dirección web: . En ambos casos deberás ingresar la siguiente clave: **2791574Y78**

DATOS TÉCNICOS DEL ÁREA SOLICITADA 02 (S.C. UTM WGS84 Z 17S)						
VÉRTICE	LADO	DIST.	COORDENADAS WGS 84		COORDENADAS PSAD 56	
			ESTE (X)	NORTE (Y)	ESTE (X)	NORTE (Y)
430	430-431	0.04	561254.6536	9596917.9753	561506.5598	9597281.9259
431	431-432	0.98	561254.6122	9596917.9714	561506.5184	9597281.9219
432	432-433	1.00	561253.6338	9596917.8795	561505.5400	9597281.8301
433	433-434	0.98	561252.6382	9596917.7860	561504.5444	9597281.7366
434	434-435	0.05	561251.6668	9596917.6947	561503.5730	9597281.6453
435	435-436	0.95	561251.6218	9596917.6904	561503.5280	9597281.6410
436	436-437	0.05	561250.6712	9596917.6012	561502.5774	9597281.5518
437	437-438	0.95	561250.6262	9596917.5969	561502.5324	9597281.5475
438	438-439	0.05	561249.6756	9596917.5077	561501.5818	9597281.4583
439	439-440	0.95	561249.6305	9596917.5034	561501.5367	9597281.4540
440	440-441	0.03	561248.6800	9596917.4142	561500.5862	9597281.3648
441	441-442	0.99	561248.6481	9596917.4112	561500.5543	9597281.3617
442	442-443	1.00	561247.6602	9596917.3184	561499.5664	9597281.2690
443	443-444	0.98	561246.6646	9596917.2249	561498.5708	9597281.1755
444	444-445	0.02	561245.6932	9596917.1336	561497.5994	9597281.0842
445	445-446	0.15	561245.6690	9596917.1313	561497.5752	9597281.0819
446	446-447	0.83	561245.5232	9596917.1177	561497.4294	9597281.0683
447	447-448	0.03	561244.6976	9596917.0401	561496.6038	9597280.9907
448	448-449	0.99	561244.6657	9596917.0371	561496.5719	9597280.9876
449	449-450	0.64	561243.6778	9596916.9443	561495.5840	9597280.8949
450	450-451	0.24	561243.0364	9596916.8841	561494.9426	9597280.8347
451	451-452	0.70	561242.7993	9596916.8618	561494.7055	9597280.8124
452	452-453	0.65	561242.1072	9596916.7968	561494.0134	9597280.7474
453	453-454	0.35	561241.4585	9596916.7359	561493.3647	9597280.6865
454	454-455	0.57	561241.1139	9596916.7035	561493.0201	9597280.6541
455	455-456	0.43	561240.5451	9596916.6501	561492.4513	9597280.6007
456	456-457	0.57	561240.1207	9596916.6102	561492.0269	9597280.5608
457	457-458	0.08	561239.5495	9596916.5566	561491.4557	9597280.5072
458	458-459	0.35	561239.4720	9596916.5493	561491.3782	9597280.4999
459	459-460	0.62	561239.1275	9596916.5169	561491.0337	9597280.4675
460	460-461	0.38	561238.5076	9596916.4587	561490.4138	9597280.4092
461	461-462	0.81	561238.1342	9596916.4243	561490.0404	9597280.3749
462	462-463	0.82	561237.3257	9596916.3512	561489.2319	9597280.3018
463	463-464	0.96	561236.5110	9596916.2735	561488.4172	9597280.2241
464	464-465	0.91	561235.5546	9596916.1750	561487.4608	9597280.1255
465	465-466	0.93	561234.6477	9596916.0771	561486.5539	9597280.0277

Jr. Santa Rosa n.° 247 - Edificio Rímac III - Piso 3
Central telefónica: (511) 500 8833
www.rcc.gob.pe

Isidoro Joel Rivera Calderón
Ingeniero Civil
CIP. 110291

Esta es una copia auténtica imprimible de documento electrónico archivado en la Superintendencia Nacional de Bienes Estatales, aplicando lo dispuesto por el Art. 25 de DS.070-2013- PCM y la Tercera Disposición Complementaria Final del DS. 026-2016-PCM. Su autenticidad e integridad puede ser contrastada a través de nuestro portal web: **https://www.sbn.gob.pe** ingresando al ícono *Verifica documento digital* o también a través de la siguiente dirección web: . En ambos casos deberás ingresar la siguiente clave: **2791574Y78**

DATOS TÉCNICOS DEL ÁREA SOLICITADA 02 (S.C. UTM WGS84 Z 17S)						
VÉRTICE	LADO	DIST.	COORDENADAS WGS 84		COORDENADAS PSAD 56	
			ESTE (X)	NORTE (Y)	ESTE (X)	NORTE (Y)
466	466-467	0.91	561233.7251	9596915.9730	561485.6313	9597279.9236
467	467-468	0.94	561232.8251	9596915.8673	561484.7313	9597279.8179
468	468-469	0.92	561231.8916	9596915.7531	561483.7978	9597279.7037
469	469-470	0.96	561230.9811	9596915.6374	561482.8873	9597279.5879
470	470-471	0.94	561230.0325	9596915.5120	561481.9387	9597279.4626
471	471-472	0.93	561229.1019	9596915.3844	561481.0081	9597279.3350
472	472-473	0.95	561228.1796	9596915.2534	561480.0858	9597279.2039
473	473-474	0.74	561227.2355	9596915.1146	561479.1417	9597279.0652
474	474-475	0.46	561226.5036	9596915.0033	561478.4098	9597278.9539
475	475-476	0.70	561226.0453	9596914.9324	561477.9515	9597278.8830
476	476-477	0.73	561225.3571	9596914.8242	561477.2633	9597278.7747
477	477-478	0.50	561224.6402	9596914.7080	561476.5464	9597278.6586
478	478-479	0.43	561224.1419	9596914.6261	561476.0481	9597278.5767
479	479-480	0.57	561223.7203	9596914.5568	561475.6265	9597278.5074
480	480-481	0.43	561223.1552	9596914.4639	561475.0614	9597278.4145
481	481-482	0.57	561222.7335	9596914.3947	561474.6397	9597278.3453
482	482-483	0.43	561222.1684	9596914.3018	561474.0746	9597278.2524
483	483-484	0.57	561221.7468	9596914.2325	561473.6530	9597278.1831
484	484-485	0.43	561221.1816	9596914.1396	561473.0878	9597278.0902
485	485-486	0.57	561220.7600	9596914.0704	561472.6662	9597278.0210
486	486-487	0.43	561220.1949	9596913.9775	561472.1011	9597277.9281
487	487-488	0.57	561219.7732	9596913.9082	561471.6794	9597277.8588
488	488-489	0.43	561219.2081	9596913.8153	561471.1143	9597277.7659
489	489-490	0.57	561218.7865	9596913.7460	561470.6927	9597277.6966
490	490-491	0.43	561218.2213	9596913.6532	561470.1275	9597277.6038
491	491-492	0.57	561217.7997	9596913.5839	561469.7059	9597277.5345
492	492-493	0.43	561217.2346	9596913.4910	561469.1408	9597277.4416
493	493-494	0.57	561216.8129	9596913.4217	561468.7191	9597277.3723
494	494-495	0.43	561216.2478	9596913.3289	561468.1540	9597277.2795
495	495-496	0.57	561215.8262	9596913.2596	561467.7324	9597277.2102
496	496-497	0.43	561215.2610	9596913.1667	561467.1672	9597277.1173
497	497-498	0.57	561214.8394	9596913.0974	561466.7456	9597277.0480
498	498-499	0.43	561214.2743	9596913.0045	561466.1805	9597276.9551
499	499-500	0.57	561213.8527	9596912.9353	561465.7589	9597276.8859
500	500-501	0.43	561213.2875	9596912.8424	561465.1937	9597276.7930
501	501-502	0.57	561212.8659	9596912.7731	561464.7721	9597276.7237

Jr. Santa Rosa n.° 247 - Edificio Rímac III - Piso 3
Central telefónica: (511) 500 8833
www.rcc.gob.pe

Isidoro Joel Rivera Calderón
Ingeniero Civil
CIP. 110291

Esta es una copia auténtica imprimible de documento electrónico archivado en la Superintendencia Nacional de Bienes Estatales, aplicando lo dispuesto por el Art. 25 de DS.070-2013- PCM y la Tercera Disposición Complementaria Final del DS. 026-2016-PCM. Su autenticidad e integridad puede ser contrastada a través de nuestro portal web: **https://www.sbn.gob.pe** ingresando al ícono *Verifica documento digital* o también a través de la siguiente dirección web: . En ambos casos deberás ingresar la siguiente clave: **2791574Y78**

DATOS TÉCNICOS DEL ÁREA SOLICITADA 02 (S.C. UTM WGS84 Z 17S)						
VÉRTICE	LADO	DIST.	COORDENADAS WGS 84		COORDENADAS PSAD 56	
			ESTE (X)	NORTE (Y)	ESTE (X)	NORTE (Y)
502	502-503	0.43	561212.3007	9596912.6802	561464.2069	9597276.6308
503	503-504	0.57	561211.8791	9596912.6110	561463.7853	9597276.5616
504	504-505	0.43	561211.3140	9596912.5181	561463.2202	9597276.4687
505	505-506	0.57	561210.8924	9596912.4488	561462.7986	9597276.3994
506	506-507	0.43	561210.3272	9596912.3559	561462.2334	9597276.3065
507	507-508	0.57	561209.9056	9596912.2866	561461.8118	9597276.2372
508	508-509	0.43	561209.3404	9596912.1938	561461.2466	9597276.1444
509	509-510	0.57	561208.9188	9596912.1245	561460.8250	9597276.0751
510	510-511	0.43	561208.3537	9596912.0316	561460.2599	9597275.9822
511	511-512	0.57	561207.9321	9596911.9623	561459.8383	9597275.9129
512	512-513	0.43	561207.3669	9596911.8695	561459.2731	9597275.8201
513	513-514	0.57	561206.9453	9596911.8002	561458.8515	9597275.7508
514	514-515	0.43	561206.3801	9596911.7073	561458.2863	9597275.6579
515	515-516	0.57	561205.9585	9596911.6380	561457.8647	9597275.5886
516	516-517	0.43	561205.3934	9596911.5452	561457.2996	9597275.4958
517	517-518	0.57	561204.9718	9596911.4759	561456.8780	9597275.4265
518	518-519	0.43	561204.4066	9596911.3830	561456.3128	9597275.3336
519	519-520	0.57	561203.9850	9596911.3137	561455.8912	9597275.2643
520	520-521	1.00	561203.4198	9596911.2208	561455.3260	9597275.1714
521	521-522	2.00	561202.4326	9596911.0614	561454.3388	9597275.0120
522	522-523	0.43	561200.4587	9596910.7395	561452.3649	9597274.6901
523	523-524	0.57	561200.0371	9596910.6702	561451.9433	9597274.6208
524	524-525	0.43	561199.4719	9596910.5773	561451.3781	9597274.5279
525	525-526	0.57	561199.0503	9596910.5080	561450.9565	9597274.4586
526	526-527	0.43	561198.4852	9596910.4151	561450.3914	9597274.3657
527	527-528	0.57	561198.0636	9596910.3458	561449.9698	9597274.2964
528	528-529	0.43	561197.4984	9596910.2530	561449.4046	9597274.2036
529	529-530	0.57	561197.0768	9596910.1837	561448.9830	9597274.1343
530	530-531	0.43	561196.5117	9596910.0908	561448.4179	9597274.0414
531	531-532	0.57	561196.0901	9596910.0215	561447.9963	9597273.9721
532	532-533	0.43	561195.5249	9596909.9286	561447.4311	9597273.8792
533	533-534	0.57	561195.1033	9596909.8593	561447.0095	9597273.8099
534	534-535	0.43	561194.5381	9596909.7664	561446.4443	9597273.7170
535	535-536	0.57	561194.1165	9596909.6971	561446.0227	9597273.6477
536	536-537	0.43	561193.5514	9596909.6043	561445.4576	9597273.5549
537	537-538	0.57	561193.1298	9596909.5350	561445.0360	9597273.4856

Jr. Santa Rosa n.° 247 - Edificio Rímac III - Piso 3
Central telefónica: (511) 500 8833
www.rcc.gob.pe

Isidoro Joel Rivera Calderón
Ingeniero Civil
CIP. 110291

Esta es una copia auténtica imprimible de documento electrónico archivado en la Superintendencia Nacional de Bienes Estatales, aplicando lo dispuesto por el Art. 25 de DS.070-2013- PCM y la Tercera Disposición Complementaria Final del DS. 026-2016-PCM. Su autenticidad e integridad puede ser contrastada a través de nuestro portal web: **https://www.sbn.gob.pe** ingresando al ícono *Verifica documento digital* o también a través de la siguiente dirección web: . En ambos casos deberás ingresar la siguiente clave: **2791574Y78**

DATOS TÉCNICOS DEL ÁREA SOLICITADA 02 (S.C. UTM WGS84 Z 17S)						
VÉRTICE	LADO	DIST.	COORDENADAS WGS 84		COORDENADAS PSAD 56	
			ESTE (X)	NORTE (Y)	ESTE (X)	NORTE (Y)
538	538-539	0.43	561192.5646	9596909.4421	561444.4708	9597273.3927
539	539-540	0.57	561192.1430	9596909.3728	561444.0492	9597273.3234
540	540-541	0.43	561191.5779	9596909.2799	561443.4841	9597273.2305
541	541-542	0.57	561191.1562	9596909.2106	561443.0624	9597273.1612
542	542-543	0.43	561190.5911	9596909.1177	561442.4973	9597273.0683
543	543-544	0.57	561190.1695	9596909.0484	561442.0757	9597272.9990
544	544-545	0.43	561189.6043	9596908.9555	561441.5105	9597272.9061
545	545-546	0.57	561189.1827	9596908.8863	561441.0889	9597272.8369
546	546-547	0.43	561188.6176	9596908.7934	561440.5238	9597272.7440
547	547-548	0.57	561188.1960	9596908.7241	561440.1022	9597272.6747
548	548-549	0.43	561187.6308	9596908.6312	561439.5370	9597272.5818
549	549-550	0.57	561187.2092	9596908.5619	561439.1154	9597272.5125
550	550-551	0.43	561186.6440	9596908.4690	561438.5502	9597272.4196
551	551-552	0.57	561186.2224	9596908.3997	561438.1286	9597272.3503
552	552-553	0.43	561185.6573	9596908.3068	561437.5635	9597272.2574
553	553-554	0.57	561185.2357	9596908.2375	561437.1419	9597272.1881
554	554-555	0.43	561184.6705	9596908.1447	561436.5767	9597272.0953
555	555-556	0.57	561184.2489	9596908.0754	561436.1551	9597272.0260
556	556-557	0.43	561183.6838	9596907.9825	561435.5900	9597271.9331
557	557-558	0.57	561183.2622	9596907.9132	561435.1684	9597271.8638
558	558-559	0.43	561182.6970	9596907.8203	561434.6032	9597271.7709
559	559-560	0.57	561182.2754	9596907.7510	561434.1816	9597271.7016
560	560-561	0.43	561181.7102	9596907.6581	561433.6164	9597271.6087
561	561-562	0.57	561181.2886	9596907.5888	561433.1948	9597271.5394
562	562-563	0.43	561180.7235	9596907.4959	561432.6297	9597271.4465
563	563-564	0.57	561180.3019	9596907.4267	561432.2081	9597271.3773
564	564-565	0.43	561179.7367	9596907.3338	561431.6429	9597271.2844
565	565-566	0.57	561179.3151	9596907.2645	561431.2213	9597271.2151
566	566-567	0.43	561178.7500	9596907.1716	561430.6562	9597271.1222
567	567-568	0.57	561178.3283	9596907.1023	561430.2345	9597271.0529
568	568-569	0.43	561177.7632	9596907.0094	561429.6694	9597270.9600
569	569-570	0.57	561177.3416	9596906.9401	561429.2478	9597270.8907
570	570-571	0.43	561176.7764	9596906.8472	561428.6826	9597270.7978
571	571-572	0.57	561176.3548	9596906.7779	561428.2610	9597270.7285
572	572-573	0.43	561175.7897	9596906.6851	561427.6959	9597270.6357
573	573-574	0.57	561175.3681	9596906.6158	561427.2743	9597270.5664

Isidoro Joel Rivera Calderón
Ingeniero Civil
CIP. 110291

Esta es una copia auténtica imprimible de documento electrónico archivado en la Superintendencia Nacional de Bienes Estatales, aplicando lo dispuesto por el Art. 25 de DS.070-2013- PCM y la Tercera Disposición Complementaria Final del DS. 026-2016-PCM. Su autenticidad e integridad puede ser contrastada a través de nuestro portal web: **https://www.sbn.gob.pe** ingresando al ícono *Verifica documento digital* o también a través de la siguiente dirección web: . En ambos casos deberás ingresar la siguiente clave: **2791574Y78**

DATOS TÉCNICOS DEL ÁREA SOLICITADA 02 (S.C. UTM WGS84 Z 17S)						
VÉRTICE	LADO	DIST.	COORDENADAS WGS 84		COORDENADAS PSAD 56	
			ESTE (X)	NORTE (Y)	ESTE (X)	NORTE (Y)
574	574-575	0.43	561174.8029	9596906.5229	561426.7091	9597270.4735
575	575-576	0.57	561174.3813	9596906.4536	561426.2875	9597270.4042
576	576-577	0.43	561173.8161	9596906.3607	561425.7223	9597270.3113
577	577-578	0.57	561173.3945	9596906.2914	561425.3007	9597270.2420
578	578-579	0.43	561172.8294	9596906.1985	561424.7356	9597270.1491
579	579-580	0.57	561172.4078	9596906.1292	561424.3140	9597270.0798
580	580-581	0.43	561171.8426	9596906.0363	561423.7488	9597269.9869
581	581-582	0.57	561171.4210	9596905.9671	561423.3272	9597269.9177
582	582-583	0.43	561170.8559	9596905.8742	561422.7621	9597269.8248
583	583-584	0.57	561170.4343	9596905.8049	561422.3405	9597269.7555
584	584-585	0.43	561169.8691	9596905.7120	561421.7753	9597269.6626
585	585-586	0.57	561169.4475	9596905.6427	561421.3537	9597269.5933
586	586-587	0.43	561168.8823	9596905.5498	561420.7885	9597269.5004
587	587-588	1.28	561168.4607	9596905.4805	561420.3669	9597269.4311
588	588-589	5.00	561167.1943	9596905.2767	561419.1005	9597269.2272
589	589-590	0.72	561166.3851	9596910.2108	561418.2913	9597274.1614
590	590-591	1.00	561165.6723	9596910.1080	561417.5785	9597274.0586
591	591-592	1.00	561164.6856	9596909.9458	561416.5918	9597273.8964
592	592-593	1.00	561163.6995	9596909.7795	561415.6057	9597273.7301
593	593-594	1.00	561162.7134	9596909.6131	561414.6196	9597273.5637
594	594-595	1.00	561161.7274	9596909.4467	561413.6336	9597273.3973
595	595-596	0.49	561160.7413	9596909.2803	561412.6475	9597273.2309
596	596-1	19.08	561160.2561	9596909.1985	561412.1623	9597273.1490
TOTAL		642.15				

CUADRO RESUMEN DEL PREDIO CON CÓDIGO: 2505813-TUM/QLJMDI-PE/PID-06

DESCRIPCIÓN	ÁREA		PERÍMETRO (m.)
	(m².)	(ha.)	
ÁREA 01	5,749.80	0.5750	571.97
ÁREA 02	7,386.96	0.7387	642.15
ÁREA TOTAL	13,136.76	1.3137	1,214.12

ENERO 2023

Isidoro Joel Rivera Calderón
Ingeniero Civil
CIP. 110291

Esta es una copia auténtica imprimible de documento electrónico archivado en la Superintendencia Nacional de Bienes Estatales, aplicando lo dispuesto por el Art. 25 de DS.070-2013- PCM y la Tercera Disposición Complementaria Final del DS. 026-2016-PCM. Su autenticidad e integridad puede ser contrastada a través de nuestro portal web: **https://www.sbn.gob.pe** ingresando al ícono *Verifica documento digital* o también a través de la siguiente dirección web: . En ambos casos deberás ingresar la siguiente clave: **2791574Y78**

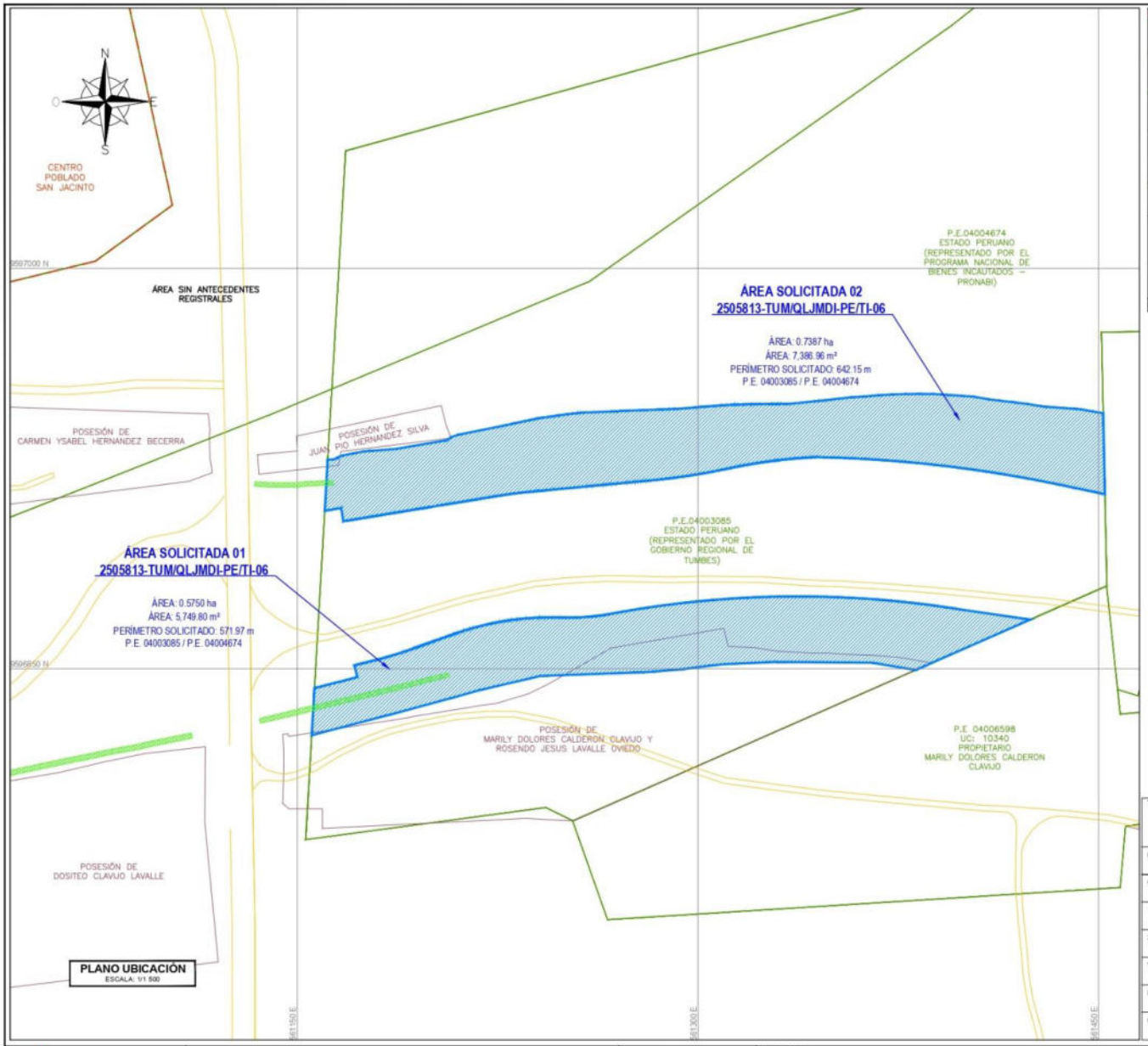

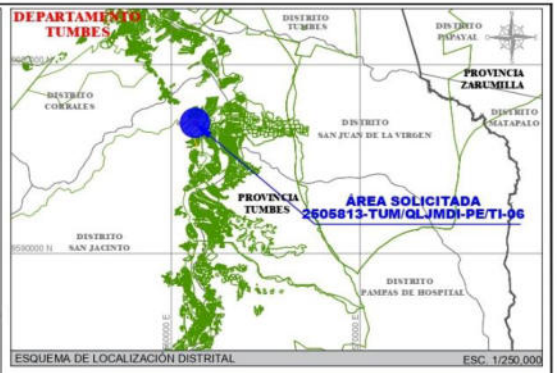

LEYENDA	
CARRETERA	
PREDIO COLINDANTE	
ÁREA SOLICITADA	
CENTRO POBLADO	
LÍMITE DE POSESIÓN	
DIQUE EXISTENTE	

TITULAR	ESTADO PERUANO (REPRESENTADO POR PRONABI Y EL GOBIERNO REGIONAL DE TUMBES)		
FINALIDAD	INDEPENDIZACIÓN Y TRANSFERENCIA A FAVOR DE LA AUTORIDAD PARA LA RECONSTRUCCIÓN CON CAMBIOS		
USO: AGRÍCOLA	SECTOR: SAN JACINTO	V°B°	
PARTIDA: 04003085/04004674	MARGEN: –		
ZONIFICACIÓN: URBANA	DEPARTAMENTO: TUMBES		
TIPO DE PREDIO: RURAL	PROVINCIA: TUMBES	ING. JOHNY M. CRUZADO BARRANTES VERIFICACIÓN CATASTRAL CIP. 109754	
PROG. INICIAL: –	DISTRITO: SAN JACINTO		
PROG. FINAL: –	CENTRO URBANO/UUCC: –		

RECONSTRUCCIÓN CON CAMBIOS	BESALCO | STRACON	CONSORCIO LA JARDINA	PROYECTO: SUBPROYECTO 3: "CREACIÓN DE SERVICIO DE PROTECCIÓN FRENTE A INUNDACIONES EN LA QUEBRADA LA JARDINA, DISTRITO DE SAN JACINTO, PROVINCIA DE TUMBES, DEPARTAMENTO DE TUMBES" de CUI: 2505813"	PLANO: UBICACIÓN
			PROYECCIÓN: WGS84	ZONA: 17 SUR
			CÓDIGO: 2505813–TUM/QLJMDI–PE/TI–06	N° PLANO: 01
			ESCALA: 1 / 1 500	01/06
			FECHA: ENERO 2023	

Esta es una copia auténtica imprimible de documento electrónico archivado en la Superintendencia Nacional de Bienes Estatales, aplicando lo dispuesto por el Art. 25 de DS.070-2013- PCM y la Tercera Disposición Complementaria Final del DS. 026-2016-PCM. Su autenticidad e integridad puede ser contrastada a través de nuestro portal web: **https://www.sbn.gob.pe** ingresando al ícono *Verifica documento digital* o también a través de la siguiente dirección web: . En ambos casos deberás ingresar la siguiente clave: **2791574Y78**

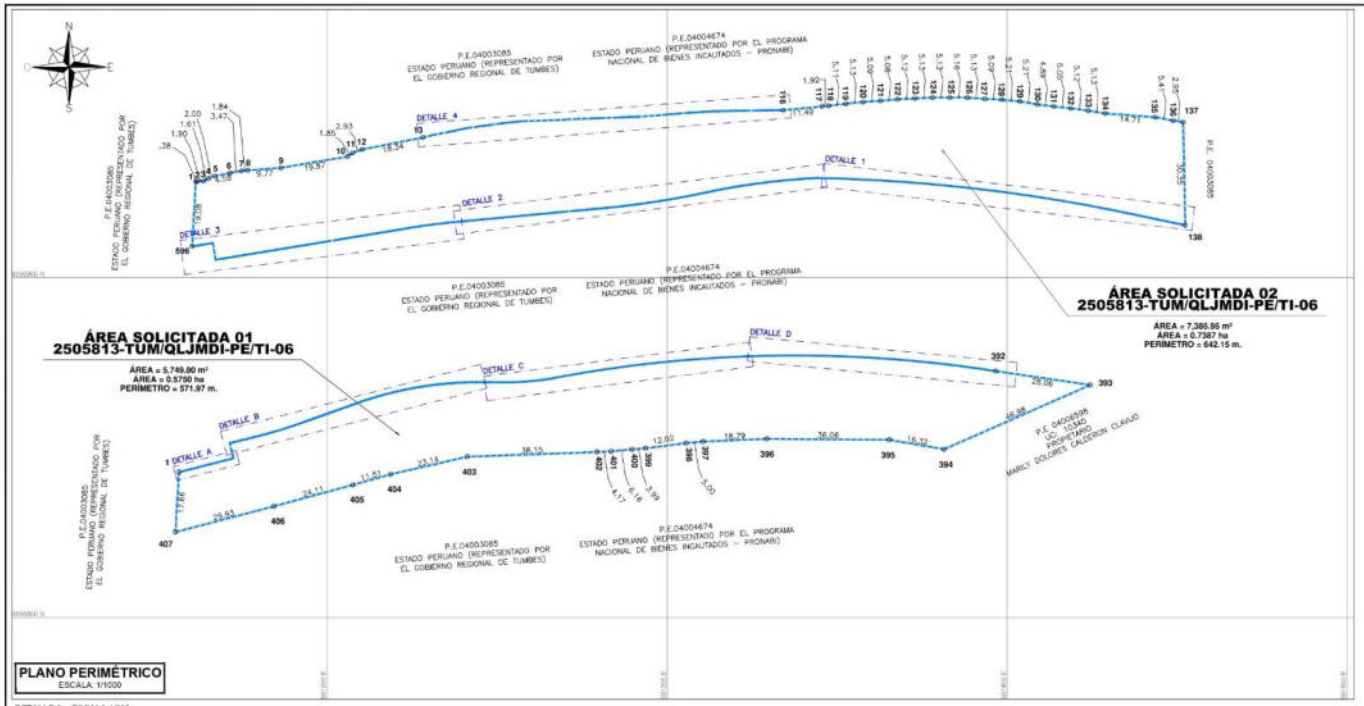

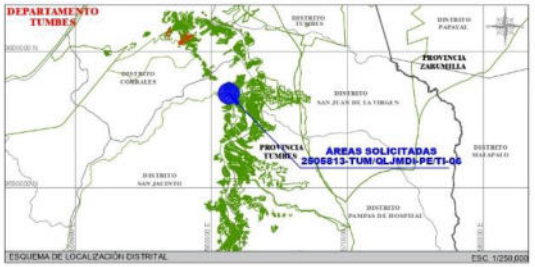

CUADRO RESUMEN DE ÁREAS			
Código	(m²)	(ha)	Perímetro (m)
2505813-TUM/QLJMDI-PE/TI-06 Area 01	5,749.90	0.5750	571.97
2505813-TUM/QLJMDI-PE/TI-06 Area 02	7,386.96	0.7387	642.15

LEYENDA	
ÁREA SOLICITADA	

POR	COORDENADAS DEL ÁREA SOLICITADA 01	LONG. (m)
NORTE	COLINDA CON EL PREDIO INSCRITO EN LA PARTIDA REGISTRAL N° 04003085 A FAVOR DEL ESTADO PERUANO (REPRESENTADO POR EL GOBIERNO REGIONAL DE TUMBES) Y CON EL PREDIO INSCRITO EN LA PARTIDA REGISTRAL N° 04004674 A FAVOR DEL ESTADO PERUANO (REPRESENTADO POR EL PROGRAMA NACIONAL DE BIENES INCAUTADOS), CON UNA LÍNEA QUEBRADA DEL VÉRTICE 01 AL 393	277.96
ESTE	COLINDA CON EL PREDIO INSCRITO EN LA PARTIDA REGISTRAL N° 04006506 A FAVOR DE MARILY DOLORES CALDERON CLAVIJO, CON UNA LÍNEA RECTA DEL VÉRTICE 393 AL 394	46.98
SUR	COLINDA CON EL PREDIO INSCRITO EN LA PARTIDA REGISTRAL N° 04003085 A FAVOR DEL ESTADO PERUANO (REPRESENTADO POR EL GOBIERNO REGIONAL DE TUMBES) Y CON EL PREDIO INSCRITO EN LA PARTIDA REGISTRAL N° 04004674 A FAVOR DEL ESTADO PERUANO (REPRESENTADO POR EL PROGRAMA NACIONAL DE BIENES INCAUTADOS), CON UNA LÍNEA QUEBRADA DEL VÉRTICE 394 AL 407	239.55
OESTE	COLINDA CON EL PREDIO INSCRITO EN LA PARTIDA REGISTRAL N° 04003085 A FAVOR DEL ESTADO PERUANO (REPRESENTADO POR EL GOBIERNO REGIONAL DE TUMBES) CON UNA LÍNEA RECTA DEL VÉRTICE 407 AL 01	17.66

POR	COORDENADAS DEL ÁREA SOLICITADA 02	LONG. (m)
NORTE	COLINDA CON EL PREDIO INSCRITO EN LA PARTIDA REGISTRAL N° 04003085 A FAVOR DEL ESTADO PERUANO (REPRESENTADO POR EL GOBIERNO REGIONAL DE TUMBES) Y CON EL PREDIO INSCRITO EN LA PARTIDA REGISTRAL N° 04004674 A FAVOR DEL ESTADO PERUANO (REPRESENTADO POR EL PROGRAMA NACIONAL DE BIENES INCAUTADOS), CON UNA LÍNEA QUEBRADA DEL VÉRTICE 01 AL 137	255.13
ESTE	COLINDA CON COLINDA CON EL PREDIO INSCRITO EN LA PARTIDA REGISTRAL N° 04003085 A FAVOR DEL ESTADO PERUANO (REPRESENTADO POR EL GOBIERNO REGIONAL DE TUMBES), CON UNA LÍNEA RECTA DEL VÉRTICE 137 AL 138	30.35
SUR	COLINDA CON EL PREDIO INSCRITO EN LA PARTIDA REGISTRAL N° 04003085 A FAVOR DEL ESTADO PERUANO (REPRESENTADO POR EL GOBIERNO REGIONAL DE TUMBES) Y CON EL PREDIO INSCRITO EN LA PARTIDA REGISTRAL N° 04004674 A FAVOR DEL ESTADO PERUANO (REPRESENTADO POR EL PROGRAMA NACIONAL DE BIENES INCAUTADOS), CON UNA LÍNEA QUEBRADA DEL VÉRTICE 138 AL 596	299.59
OESTE	COLINDA CON EL PREDIO INSCRITO EN LA PARTIDA REGISTRAL N° 04003085 A FAVOR DEL ESTADO PERUANO (REPRESENTADO POR EL GOBIERNO REGIONAL DE TUMBES) CON UNA LÍNEA RECTA DEL VÉRTICE 596 AL 01	78.68

DETALLE A - ESCALA 1/200

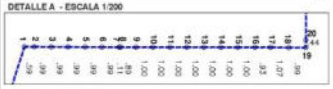

DETALLE B - ESCALA 1/200



DETALLE C - ESCALA 1/200



DETALLE D - ESCALA 1/200

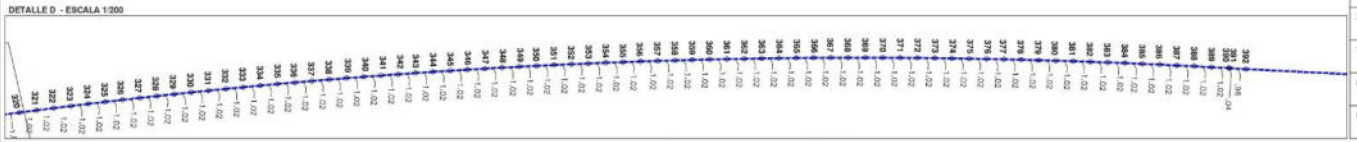

TITULAR: ESTADO PERUANO (REPRESENTADO POR PRONABI Y EL GOBIERNO REGIONAL DE TUMBES)

FINALIDAD: INDEPENDIZACIÓN Y TRANSFERENCIA A FAVOR DE LA AUTORIDAD PARA LA RECONSTRUCCIÓN CON CAMBIOS

USO: AGRÍCOLA	SECTOR: QUEBRADA LA JARDINA
PARTIDA: 04003085/04004674	MARGEN: –
ZONIFICACIÓN: URBANA	DEPARTAMENTO: TUMBES
TIPO DE PREDIO: RURAL	PROVINCIA: TUMBES
PROG. INICIAL: –	DISTRITO: SAN JACINTO
PROG. FINAL: –	CENTRO URBANO/UUCC: –

V°B°

ING. JOHNY H. CALIENDO BARRANTES
VERIFICADOR CATASTRAL
COD. 10011(PERÚ)

RECONSTRUCCIÓN CON CAMBIOS | BESALCO | STRACON | CONSORCIO LA JARDINA

PROYECTO: SUBPROYECTO 3: "CREACIÓN DE SERVICIO DE PROTECCIÓN FRENTE A INUNDACIONES EN LA QUEBRADA LA JARDINA, DISTRITO DE SAN JACINTO, PROVINCIA DE TUMBES, DEPARTAMENTO DE TUMBES" de CUI: 2505813"

PLANO: PERIMÉTRICO	CODIGO: 2505813–TUM/QLJMDI–PE/TI–06	ESCALA: 1 / 1000	N° PLANO 02
PROYECCION: WGS84	ZONA: 17 SUR	FECHA: ENERO 2023	02/06

Esta es una copia auténtica imprimible de documento electrónico archivado en la Superintendencia Nacional de Bienes Estatales, aplicando lo dispuesto por el Art. 25 de DS.070-2013- PCM y la Tercera Disposición Complementaria Final del DS. 026-2016-PCM. Su autenticidad e integridad puede ser contrastada a través de nuestro portal web: **https://www.sbn.gob.pe** ingresando al ícono *Verifica documento digital* o también a través de la siguiente dirección web: . En ambos casos deberás ingresar la siguiente clave: **2791574Y78**

DETALLE 1 - ESCALA 1/200

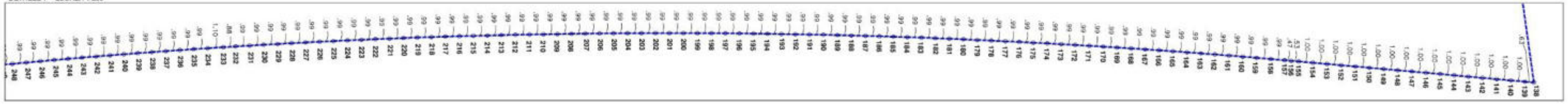

DETALLE 2 - ESCALA 1/200

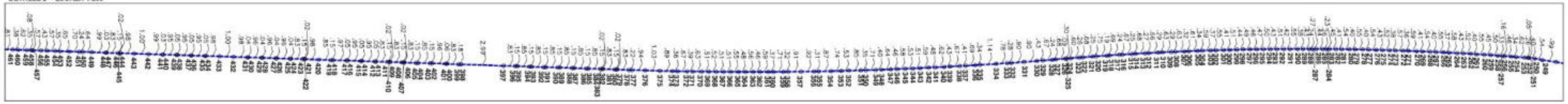

DETALLE 4 - ESCALA 1/200



DETALLE 3 - ESCALA 1/200

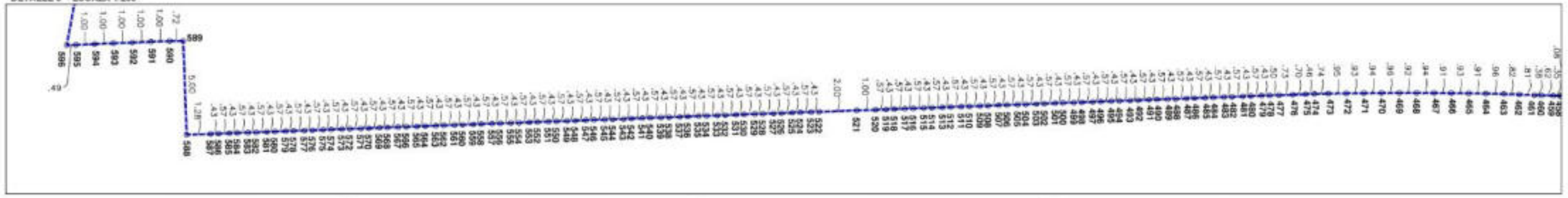

CUADRO RESUMEN DE ÁREAS			
Código	(m²)	(ha)	Perímetro (m)
2505813-TUM/QLJMDI-PE/TI-06 Área 01	5,749.80	0.5750	571.97
2505813-TUM/QLJMDI-PE/TI-06 Área 02	7,386.96	0.7387	642.15

DATOS TECNICOS DEL ÁREA SOLICITADA 01

VÉRTICE	LADO	DIST.	COORDENADAS WGS 84 ESTE (X)	COORDENADAS WGS 84 NORTE (Y)	COORDENADAS PSAD 56 ESTE (X)	COORDENADAS PSAD 56 NORTE (Y)
1	1-2	0.59	561156.8950	9596842.7046	561408.8012	9597206.2452
2	2-3	0.99	561156.9668	9596842.9583	561408.8730	9597206.8889
3	3-4	0.99	561157.9507	9596843.1813	561409.8569	9597207.1519
4	4-5	0.99	561158.8944	9596843.4251	561410.8006	9597207.3757
5	5-6	0.99	561159.8579	9596843.6658	561411.7641	9597207.6204
6	6-7	0.99	561160.8212	9596843.9153	561412.7274	9597207.8659
7	7-8	0.11	561161.7843	9596844.1637	561413.6905	9597208.1128
8	8-9	0.89	561161.8896	9596844.1887	561413.7958	9597208.1398
9	9-10	1.00	561162.7524	9596844.4096	561414.6586	9597208.3602
10	10-11	1.00	561163.7211	9596844.6578	561415.6273	9597208.6084
11	11-12	1.00	561164.6899	9596844.9059	561416.5961	9597208.8565
12	12-13	1.00	561165.6586	9596845.1540	561417.5648	9597209.1046
13	13-14	1.00	561166.6273	9596845.4022	561418.5335	9597209.3528
14	14-15	1.00	561167.5961	9596845.6503	561419.5023	9597209.6009
15	15-16	1.00	561168.5648	9596845.8984	561420.4710	9597209.8490
16	16-17	0.93	561169.5335	9596846.1466	561421.4397	9597210.0972
17	17-18	1.07	561170.4345	9596846.3774	561422.3407	9597210.3280
18	18-19	0.99	561171.4739	9596846.6317	561423.3801	9597210.5823
19	19-20	0.44	561172.4355	9596846.8783	561424.3417	9597210.8289
20	20-21	4.14	561172.3300	9596847.2991	561424.2362	9597211.2497
21	21-22	0.12	561171.3270	9596851.3183	561423.2332	9597215.2689
22	22-23	0.05	561171.4389	9596851.3463	561423.3451	9597215.2969
23	23-24	0.31	561171.4869	9596851.3583	561423.3931	9597215.3089
24	24-25	0.64	561171.7889	9596851.4334	561423.6951	9597215.3840
25	25-26	0.05	561172.4107	9596851.5822	561424.3169	9597215.5328
26	26-27	0.31	561172.4587	9596851.5942	561424.3649	9597215.5448
27	27-28	0.64	561172.7607	9596851.6696	561424.6669	9597215.6202
28	28-29	0.36	561173.3849	9596851.8186	561425.2911	9597215.7692
29	29-30	0.68	561173.7424	9596851.9055	561425.6486	9597215.8561
30	30-31	0.31	561174.4005	9596852.0727	561426.3067	9597216.0233
31	31-32	0.66	561174.7025	9596852.1483	561426.6087	9597216.0989
32	32-33	0.05	561175.3225	9596852.3034	561427.2287	9597216.2540
33	33-34	0.31	561175.3706	9596852.3155	561427.2768	9597216.2661
34	34-35	0.69	561175.6726	9596852.3910	561427.5788	9597216.3416
35	35-36	0.31	561176.3406	9596852.5582	561428.2468	9597216.5088
36	36-37	0.69	561176.6427	9596852.6338	561428.5489	9597216.5844
37	37-38	0.31	561177.3106	9596852.8009	561429.2168	9597216.7515
38	38-39	0.66	561177.6128	9596852.8765	561429.5190	9597216.8271
39	39-40	0.05	561178.2327	9596853.0316	561430.1389	9597216.9822
40	40-41	0.31	561178.2807	9596853.0437	561430.1869	9597216.9943
41	41-42	0.64	561178.5829	9596853.1193	561430.4891	9597217.0699
42	42-43	0.05	561179.1927	9596853.2744	561431.0989	9597217.2250
43	43-44	0.01	561179.2507	9596853.2864	561431.1569	9597217.2370
44	44-45	0.29	561179.2602	9596853.2888	561431.1664	9597217.2394
45	45-46	0.56	561179.5397	9596853.3591	561431.4459	9597217.3097
46	46-47	0.02	561180.0837	9596853.4978	561431.9899	9597217.4484

DATOS TECNICOS DEL ÁREA SOLICITADA 01

VÉRTICE	LADO	DIST.	COORDENADAS WGS 84 ESTE (X)	COORDENADAS WGS 84 NORTE (Y)	COORDENADAS PSAD 56 ESTE (X)	COORDENADAS PSAD 56 NORTE (Y)
47	47-48	0.38	561180.1006	9596853.5022	561432.0068	9597217.4528
48	48-49	0.51	561180.4647	9596853.5963	561432.3709	9597217.5469
49	49-50	0.45	561180.9560	9596853.7250	561432.8622	9597217.6756
50	50-51	0.40	561181.3880	9596853.8397	561433.2942	9597217.7903
51	51-52	0.52	561181.8055	9596853.9518	561433.7117	9597217.9024
52	52-53	0.57	561182.3097	9596854.0892	561434.2159	9597218.0398
53	53-54	0.59	561182.6629	9596854.1864	561434.5691	9597218.1370
54	54-55	0.33	561183.2298	9596854.3448	561435.1360	9597218.2954
55	55-56	0.63	561183.5457	9596854.4341	561435.4519	9597218.3847
56	56-57	0.28	561184.1480	9596854.6066	561436.0542	9597218.5572
57	57-58	0.81	561184.4216	9596854.6858	561436.3278	9597218.6363
58	58-59	0.89	561185.1939	9596854.9126	561437.1001	9597218.8632
59	59-60	0.82	561186.0470	9596855.1688	561437.9532	9597219.1194
60	60-61	0.89	561186.9264	9596855.4391	561438.8326	9597219.3897
61	61-62	0.89	561187.7709	9596855.7044	561439.6770	9597219.6550
62	62-63	0.90	561188.6166	9596855.9759	561440.5228	9597219.9265
63	63-64	0.16	561189.4695	9596856.2556	561441.3757	9597220.2062
64	64-65	0.57	561189.6190	9596856.3057	561441.5252	9597220.2563
65	65-66	0.35	561190.1561	9596856.4855	561442.0623	9597220.4361
66	66-67	0.52	561190.4841	9596856.5965	561442.3903	9597220.5470
67	67-68	0.42	561190.9806	9596856.7662	561442.8868	9597220.7168
68	68-69	0.58	561191.3756	9596856.9036	561443.2818	9597220.8551
69	69-70	0.48	561191.9213	9596857.0932	561443.8275	9597221.0457
70	70-71	0.71	561192.3778	9596857.2547	561444.2840	9597221.2053
71	71-72	0.23	561193.0448	9596857.4924	561444.9510	9597221.4430
72	72-73	0.33	561193.2603	9596857.5692	561445.1665	9597221.5198
73	73-74	0.43	561193.5743	9596857.6811	561445.4805	9597221.6317
74	74-75	0.23	561193.9832	9596857.8267	561445.8894	9597221.7773
75	75-76	0.33	561194.2023	9596857.9048	561446.1085	9597221.8554
76	76-77	0.43	561194.5128	9596858.0134	561446.4190	9597221.9640
77	77-78	0.24	561194.9217	9596858.1610	561446.8279	9597222.1116
78	78-79	0.33	561195.1443	9596858.2404	561447.0505	9597222.1910
79	79-80	0.43	561195.4513	9596858.3497	561447.3575	9597222.3003
80	80-81	0.24	561195.8602	9596858.4954	561447.7664	9597222.4460
81	81-82	0.32	561196.0863	9596858.5759	561447.9925	9597222.5265
82	82-83	0.43	561196.3897	9596858.6840	561448.2959	9597222.6346
83	83-84	0.24	561196.7986	9596858.8297	561448.7048	9597222.7803
84	84-85	0.32	561197.0284	9596858.9115	561448.9346	9597222.8621
85	85-86	0.43	561197.3282	9596859.0183	561449.2344	9597222.9689
86	86-87	0.25	561197.7371	9596859.1640	561449.6433	9597223.1146
87	87-88	0.31	561197.9704	9596859.2471	561449.8766	9597223.1977
88	88-89	0.43	561198.2666	9596859.3526	561450.1728	9597223.3032
89	89-90	0.25	561198.6755	9596859.4983	561450.5817	9597223.4489
90	90-91	0.31	561198.9124	9596859.5827	561450.8186	9597223.5333
91	91-92	0.43	561199.2051	9596859.6870	561451.1113	9597223.6376
92	92-93	0.26	561199.6140	9596859.8326	561451.5202	9597223.7832

DATOS TECNICOS DEL ÁREA SOLICITADA 01

VÉRTICE	LADO	DIST.	COORDENADAS WGS 84 ESTE (X)	COORDENADAS WGS 84 NORTE (Y)	COORDENADAS PSAD 56 ESTE (X)	COORDENADAS PSAD 56 NORTE (Y)
93	93-94	0.31	561199.8544	9596859.9185	561451.7606	9597223.8685
94	94-95	0.43	561200.1435	9596860.0213	561452.0497	9597223.9719
95	95-96	0.26	561200.5524	9596860.1669	561452.4586	9597224.1175
96	96-97	0.30	561200.7964	9596860.2538	561452.7026	9597224.2044
97	97-98	0.45	561201.0820	9596860.3556	561452.9882	9597224.3062
98	98-99	0.26	561201.4909	9596860.5013	561453.3971	9597224.4519
99	99-100	0.30	561201.7386	9596860.5888	561453.6448	9597224.5394
100	100-101	0.43	561202.0209	9596860.6885	561453.9271	9597224.6391
101	101-102	0.38	561202.4303	9596860.8329	561454.3365	9597224.7835
102	102-103	0.61	561202.7922	9596860.9606	561454.6984	9597224.9112
103	103-104	0.27	561203.3691	9596861.1662	561455.2753	9597225.1168
104	104-105	0.29	561203.6237	9596861.2570	561455.5299	9597225.2076
105	105-106	0.43	561203.8987	9596861.3546	561455.8049	9597225.3052
106	106-107	0.28	561204.3079	9596861.4996	561456.2141	9597225.4502
107	107-108	0.72	561204.5696	9596861.5924	561456.4758	9597225.5430
108	108-109	0.28	561205.2465	9596861.8336	561457.1527	9597225.7842
109	109-110	0.28	561205.5082	9596861.9268	561457.4144	9597225.8774
110	110-111	0.43	561205.7760	9596862.0223	561457.6822	9597225.9729
111	111-112	0.28	561206.1849	9596862.1679	561458.0911	9597226.1185
112	112-113	0.28	561206.4502	9596862.2625	561458.3564	9597226.2131
113	113-114	0.43	561206.7144	9596862.3566	561458.6206	9597226.3072
114	114-115	0.29	561207.1233	9596862.5023	561459.0295	9597226.4529
115	115-116	0.28	561207.3922	9596862.5981	561459.2984	9597226.5487
116	116-117	0.43	561207.6529	9596862.6910	561459.5591	9597226.6416
117	117-118	0.29	561208.0618	9596862.8367	561459.9680	9597226.7873
118	118-119	0.27	561208.3342	9596862.9338	561460.2404	9597226.8844
119	119-120	0.24	561208.5913	9596863.0254	561460.4975	9597226.9760
120	120-121	0.24	561208.8139	9596863.1047	561460.7201	9597227.0553
121	121-122	0.29	561209.0368	9596863.1837	561460.9430	9597227.1343
122	122-123	0.44	561209.3081	9596863.2791	561461.2143	9597227.2297
123	123-124	0.47	561209.7231	9596863.4234	561461.6293	9597227.3740
124	124-125	0.16	561210.1637	9596863.5745	561462.0699	9597227.5251
125	125-126	0.64	561210.3178	9596863.6268	561462.2240	9597227.5774
126	126-127	0.40	561210.9213	9596863.8293	561462.8275	9597227.7799
127	127-128	0.06	561211.2967	9596863.9533	561463.2029	9597227.9039
128	128-129	0.84	561211.3309	9596863.9645	561463.2371	9597227.9151
129	129-130	0.25	561212.1381	9596864.2216	561464.0443	9597228.1722
130	130-131	0.09	561212.3474	9596864.2920	561464.2536	9597228.2426
131	131-132	0.94	561212.4355	9596864.3198	561464.3417	9597228.2704
132	132-133	0.26	561213.3356	9596864.5996	561465.2418	9597228.5502
133	133-134	0.85	561213.5797	9596864.6740	561465.4859	9597228.6246
134	134-135	0.17	561214.3899	9596864.9163	561466.2961	9597228.8669
135	135-136	0.18	561214.5537	9596864.9644	561466.4599	9597228.9150
136	136-137	0.71	561214.7288	9596865.0156	561466.6350	9597228.9662
137	137-138	0.37	561215.4157	9596865.2131	561467.3219	9597229.1637
138	138-139	0.11	561215.7754	9596865.3149	561467.6816	9597229.2655

DATOS TECNICOS DEL ÁREA SOLICITADA 01

VÉRTICE	LADO	DIST.	COORDENADAS WGS 84 ESTE (X)	COORDENADAS WGS 84 NORTE (Y)	COORDENADAS PSAD 56 ESTE (X)	COORDENADAS PSAD 56 NORTE (Y)
139	139-140	0.58	561215.8824	9596865.3444	561467.7886	9597229.2950
140	140-141	0.58	561216.4445	9596865.4995	561468.3507	9597229.4501
141	141-142	0.04	561217.0018	9596865.6501	561468.9080	9597229.6007
142	142-143	0.45	561217.0402	9596865.6603	561468.9464	9597229.6109
143	143-144	0.75	561217.4761	9596865.7757	561469.3823	9597229.7263
144	144-145	0.03	561218.2015	9596865.9633	561470.1077	9597229.9139
145	145-146	0.29	561218.2323	9596865.9711	561470.1385	9597229.9217
146	146-147	0.88	561218.5104	9596866.0415	561470.4166	9597229.9921
147	147-148	0.10	561219.3661	9596866.2531	561471.2723	9597230.2037
148	148-149	0.08	561219.4664	9596866.2774	561471.3726	9597230.2280
149	149-150	1.01	561219.5473	9596866.2969	561471.4535	9597230.2475
150	150-151	0.03	561220.5334	9596866.5296	561472.4396	9597230.4802
151	151-152	0.12	561220.5867	9596866.5419	561472.4929	9597230.4925
152	152-153	0.95	561220.7036	9596866.5688	561472.6098	9597230.5194
153	153-154	0.08	561221.6286	9596866.7766	561473.5348	9597230.7272
154	154-155	0.25	561221.7031	9596866.7929	561473.6093	9597230.7435
155	155-156	0.75	561221.9432	9596866.8453	561473.8494	9597230.7959
156	156-157	0.21	561222.6717	9596867.0007	561474.5779	9597230.9513
157	157-158	0.32	561222.8746	9596867.0428	561474.7808	9597230.9934
158	158-159	0.54	561223.1849	9596867.1067	561475.0911	9597231.0573
159	159-160	0.35	561223.7190	9596867.2144	561475.6252	9597231.1650
160	160-161	0.39	561224.0475	9596867.2792	561475.9537	9597231.2298
161	161-162	0.35	561224.4280	9596867.3530	561476.3342	9597231.3036
162	162-163	0.46	561224.7674	9596867.4176	561476.6736	9597231.3682
163	163-164	0.46	561225.2214	9596867.5022	561477.1276	9597231.4528
164	164-165	0.15	561225.6720	9596867.5842	561477.5782	9597231.5348
165	165-166	0.59	561225.8178	9596867.6103	561477.7240	9597231.5609
166	166-167	0.48	561226.3958	9596867.7117	561478.3020	9597231.6623
167	167-168	0.16	561226.8701	9596867.7925	561478.7763	9597231.7431
168	168-169	0.55	561227.0282	9596867.8187	561478.9344	9597231.7693
169	169-170	0.36	561227.5703	9596867.9077	561479.4765	9597231.8583
170	170-171	0.24	561227.9241	9596867.9641	561479.8303	9597231.9147
171	171-172	0.59	561228.1608	9596868.0011	561480.0670	9597231.9517
172	172-173	0.24	561228.7445	9596868.0902	561480.6507	9597232.0408
173	173-174	0.43	561228.9798	9596868.1251	561480.8860	9597232.0757
174	174-175	0.52	561229.4044	9596868.1869	561481.3106	9597232.1375
175	175-176	0.12	561229.9178	9596868.2592	561481.8240	9597232.2098
176	176-177	0.62	561230.0371	9596868.2756	561481.9433	9597232.2262
177	177-178	0.44	561230.6468	9596868.3575	561482.5530	9597232.3081
178	178-179	0.81	561231.0833	9596868.4140	561482.9895	9597232.3646
179	179-180	0.27	561231.8875	9596868.5131	561483.7937	9597232.4637
180	180-181	0.11	561232.1558	9596868.5448	561484.0620	9597232.4954
181	181-182	0.87	561232.2602	9596868.5570	561484.1664	9597232.5076
182	182-183	0.09	561233.1261	9596868.6557	561485.0323	9597232.6063
183	183-184	0.21	561233.2171	9596868.6635	561485.1233	9597232.6141
184	184-185	0.86	561233.4284	9596868.6859	561485.3346	9597232.6365

LEYENDA	
ÁREA SOLICITADA	

DATOS TECNICOS DEL ÁREA SOLICITADA 01

VÉRTICE	LADO	DIST.	COORDENADAS WGS 84 ESTE (X)	COORDENADAS WGS 84 NORTE (Y)	COORDENADAS PSAD 56 ESTE (X)	COORDENADAS PSAD 56 NORTE (Y)
185	185-186	0.08	561234.2756	9596868.7716	561486.1818	9597232.7222
186	186-187	0.23	561234.3618	9596868.7795	561486.2680	9597232.7301
187	187-188	0.76	561234.5942	9596868.8015	561486.5004	9597232.7521
188	188-189	0.25	561235.3430	9596868.8690	561487.2492	9597232.8196
189	189-190	0.16	561235.5944	9596868.8905	561487.5006	9597232.8411
190	190-191	0.65	561235.7569	9596868.9040	561487.6631	9597232.8546
191	191-192	0.42	561236.4074	9596868.9558	561488.3136	9597232.9064
192	192-193	0.09	561236.8234	9596868.9847	561488.7296	9597232.9353
193	193-194	0.16	561236.9165	9596868.9915	561488.8227	9597232.9421
194	194-195	0.57	561237.4728	9596869.0286	561489.3790	9597232.9792
195	195-196	0.30	561238.0441	9596869.0643	561489.9503	9597233.0149
196	196-197	0.69	561238.5387	9596869.0934	561490.4449	9597233.0440
197	197-198	0.04	561239.2238	9596869.1298	561491.1300	9597233.0804
198	198-199	0.34	561239.2682	9596869.1320	561491.1744	9597233.0826
199	199-200	0.77	561239.6052	9596869.1482	561491.5114	9597233.0988
200	200-201	0.11	561240.3707	9596869.1809	561492.2769	9597233.1315
201	201-202	0.19	561240.4832	9596869.1853	561492.3894	9597233.1359
202	202-203	0.84	561240.6721	9596869.1923	561492.5783	9597233.1429
203	203-204	0.23	561241.5128	9596869.2196	561493.4190	9597233.1702
204	204-205	0.91	561241.7437	9596869.2259	561493.6499	9597233.1765
205	205-206	0.16	561242.6497	9596869.2459	561494.5559	9597233.1965
206	206-207	0.09	561242.8071	9596869.2486	561494.7133	9597233.1992
207	207-208	0.88	561242.8960	9596869.2500	561494.8022	9597233.2006
208	208-209	0.09	561243.7809	9596869.2601	561495.6871	9597233.2107
209	209-210	0.15	561243.8749	9596869.2607	561495.7811	9597233.2113
210	210-211	0.07	561244.0278	9596869.2616	561495.9340	9597233.2122
211	211-212	0.80	561244.0931	9596869.2619	561495.9993	9597233.2125

TITULAR
ESTADO PERUANO (REPRESENTADO POR PRONABI Y EL GOBIERNO REGIONAL DE TUMBES)

FINALIDAD
INDEPENDIZACIÓN Y TRANSFERENCIA
A FAVOR DE LA AUTORIDAD PARA LA RECONSTRUCCIÓN CON CAMBIOS

USO: AGRICOLA	SECTOR: QUEBRADA LA JARDINA
PARTIDA: 04003085/04004674	MARGEN: –
ZONIFICACIÓN: URBANA	DEPARTAMENTO: TUMBES
TIPO DE PREDIO: RURAL	PROVINCIA: TUMBES
PROG. INICIAL: –	DISTRITO: SAN JACINTO
PROG. FINAL: –	CENTRO URBANO/UUCC: –

V°B°

ING. JOHNY M. CALIXTO BARRANTES
VERIFICADOR CATASTRAL

RECONSTRUCCIÓN CON CAMBIOS | BESALCO | STRACON | CONSORCIO LA JARDINA

PROYECTO:
SUBPROYECTO 3: "CREACIÓN DE SERVICIO DE PROTECCIÓN FRENTE A INUNDACIONES EN LA QUEBRADA LA JARDINA, DISTRITO DE SAN JACINTO, PROVINCIA DE TUMBES, DEPARTAMENTO DE TUMBES" de CUI: 2505813"

PLANO: PERIMÉTRICO		CODIGO: 2505813-TUM/QLJMDI-PE/TI-06	N° PLANO: 03
		ESCALA: INDICADA	
PROYECCION: WGS84	ZONA: 17 SUR	FECHA: ENERO 2023	03/06

Esta es una copia auténtica imprimible de documento electrónico archivado en la Superintendencia Nacional de Bienes Estatales, aplicando lo dispuesto por el Art. 25 de DS.070-2013- PCM y la Tercera Disposición Complementaria Final del DS. 026-2016-PCM. Su autenticidad e integridad puede ser contrastada a través de nuestro portal web: **https://www.sbn.gob.pe** ingresando al ícono *Verifica documento digital* o también a través de la siguiente dirección web: . En ambos casos deberás ingresar la siguiente clave:
2791574Y78

DATOS TECNICOS DEL ÁREA SOLICITADA 01

VÉRTICE	LADO	DIST.	COORDENADAS WGS 84		COORDENADAS PSAD 56	
			ESTE (X)	NORTE (Y)	ESTE (X)	NORTE (Y)
212	212-213	0.04	561244.8979	9596869.2623	561496.8041	9597233.2129
213	213-214	0.34	561244.9427	9596869.2621	561496.8489	9597233.2127
214	214-215	0.34	561245.2834	9596869.2603	561497.1896	9597233.2109
215	215-216	0.42	561245.5268	9596869.2184	561497.4331	9597233.2090
216	216-217	0.03	561245.9545	9596869.2543	561497.8607	9597233.2049
217	217-218	0.31	561245.9865	9596869.2540	561497.8927	9597233.2046
218	218-219	0.69	561246.2954	9596869.2511	561498.2016	9597233.2017
219	219-220	0.25	561246.9864	9596869.2445	561498.8926	9597233.1951
220	220-221	0.63	561247.2383	9596869.2422	561499.1445	9597233.1928
221	221-222	0.12	561247.8681	9596869.2362	561499.7743	9597233.1868
222	222-223	0.20	561247.9864	9596869.2351	561499.8926	9597233.1857
223	223-224	0.64	561248.1818	9596869.2332	561500.0881	9597233.1838
224	224-225	0.60	561248.8259	9596869.2271	561500.7321	9597233.1777
225	225-226	0.66	561249.1261	9596869.2243	561501.0323	9597233.1749
226	226-227	0.28	561249.7844	9596869.2180	561501.6906	9597233.1686
227	227-228	0.68	561250.0710	9596869.2153	561501.9772	9597233.1659
228	228-229	0.12	561250.7511	9596869.2088	561502.6573	9597233.1594
229	229-230	0.01	561250.8731	9596869.2071	561502.8793	9597233.1577
230	230-231	0.61	561250.9797	9596869.2070	561502.8859	9597233.1576
231	231-232	0.27	561251.5915	9596869.2049	561503.4977	9597233.1555
232	232-233	0.61	561251.8637	9596869.2051	561503.7699	9597233.1556
233	233-234	0.36	561252.4754	9596869.2087	561504.3816	9597233.1583
234	234-235	0.31	561252.8373	9596869.2129	561504.7435	9597233.1635
235	235-236	0.42	561253.1447	9596869.2209	561505.0509	9597233.1715
236	236-237	0.39	561253.7682	9596869.2299	561505.6754	9597233.1805
237	237-238	0.54	561254.1623	9596869.2397	561506.0685	9597233.1903
238	238-239	0.28	561254.7009	9596869.2561	561506.6071	9597233.2067
239	239-240	0.02	561254.9772	9596869.2657	561506.8834	9597233.2163
240	240-241	0.76	561254.9980	9596869.2664	561506.9042	9597233.2170
241	241-242	0.88	561255.7537	9596869.2965	561507.6599	9597233.2471
242	242-243	0.86	561256.6343	9596869.3400	561508.5405	9597233.2906
243	243-244	0.85	561257.4952	9596869.3905	561509.4014	9597233.3411
244	244-245	0.85	561258.3406	9596869.4477	561510.2468	9597233.3983
245	245-246	0.68	561259.1878	9596869.5128	561511.0940	9597233.4634
246	246-247	0.57	561259.8656	9596869.5712	561511.7718	9597233.5218
247	247-248	0.45	561260.2371	9596869.6049	561512.1433	9597233.5555
248	248-249	0.45	561260.6867	9596869.6479	561512.5929	9597233.5985
249	249-250	0.38	561261.1315	9596869.6923	561513.0377	9597233.6429
250	250-251	0.44	561261.5089	9596869.7320	561513.4151	9597233.6826
251	251-252	0.32	561261.9487	9596869.7791	561513.8549	9597233.7301
252	252-253	0.56	561262.2633	9596869.8136	561514.1695	9597233.7661
253	253-254	0.31	561262.8186	9596869.8813	561514.7248	9597233.8319
254	254-255	0.64	561263.1303	9596869.9196	561515.0365	9597233.8701
255	255-256	0.81	561263.7637	9596870.0005	561515.6699	9597233.9511
256	256-257	0.31	561264.5682	9596870.1219	561516.4744	9597234.0725
257	257-258	0.57	561264.8769	9596870.1700	561516.7831	9597234.1206
258	258-259	0.31	561265.4419	9596870.2609	561517.3481	9597234.2115
259	259-260	0.63	561265.7505	9596870.3117	561517.6567	9597234.2623
260	260-261	0.58	561266.3699	9596870.4176	561518.2761	9597234.3682
261	261-262	0.54	561266.7433	9596870.4836	561518.6495	9597234.4342
262	262-263	0.73	561267.2736	9596870.5796	561519.1798	9597234.5302
263	263-264	1.02	561267.9817	9596870.7375	561519.8879	9597234.6881
264	264-265	1.02	561268.9832	9596870.9217	561520.8894	9597234.8723
265	265-266	1.02	561269.9853	9596871.1032	561521.8915	9597235.0538
266	266-267	1.02	561270.9878	9596871.2820	561522.8940	9597235.2326
267	267-268	1.02	561271.9914	9596871.4546	561523.8976	9597235.4052
268	268-269	1.02	561272.9948	9596871.6281	561524.9010	9597235.5787
269	269-270	1.02	561273.9988	9596871.7989	561525.9050	9597235.7495
270	270-271	1.02	561275.0031	9596871.9671	561526.9093	9597235.9177
271	271-272	1.02	561276.0079	9596872.1326	561527.9141	9597236.0832
272	272-273	1.02	561277.0132	9596872.2953	561528.9194	9597236.2459
273	273-274	1.02	561278.0188	9596872.4554	561529.9250	9597236.4060
274	274-275	1.02	561279.0249	9596872.6128	561530.9311	9597236.5634
275	275-276	1.02	561280.0315	9596872.7676	561531.9377	9597236.7182
276	276-277	1.02	561281.0384	9596872.9196	561532.9446	9597236.8702
277	277-278	1.02	561282.0457	9596873.0690	561533.9519	9597237.0196
278	278-279	1.02	561283.0534	9596873.2156	561534.9596	9597237.1662
279	279-280	1.02	561284.0616	9596873.3596	561535.9678	9597237.3102
280	280-281	1.02	561285.0701	9596873.5009	561536.9763	9597237.4515
281	281-282	1.02	561286.0789	9596873.6394	561537.9851	9597237.5900
282	282-283	1.02	561287.0882	9596873.7753	561538.9944	9597237.7259
283	283-284	1.02	561288.0978	9596873.9085	561540.0040	9597237.8591
284	284-285	1.02	561289.1077	9596874.0390	561541.0139	9597237.9896
285	285-286	1.02	561290.1180	9596874.1668	561542.0242	9597238.1174
286	286-287	1.02	561291.1286	9596874.2919	561543.0348	9597238.2425
287	287-288	1.02	561292.1396	9596874.4143	561544.0458	9597238.3649
288	288-289	1.02	561293.1509	9596874.5340	561545.0571	9597238.4846
289	289-290	1.02	561294.1625	9596874.6510	561546.0687	9597238.6016
290	290-291	1.02	561295.1744	9596874.7653	561547.0806	9597238.7159
291	291-292	1.02	561296.1866	9596874.8769	561548.0928	9597238.8275
292	292-293	1.02	561297.1991	9596874.9858	561549.1053	9597238.9364
293	293-294	1.02	561298.2118	9596875.0920	561550.1181	9597239.0426
294	294-295	1.02	561299.2250	9596875.1955	561551.1312	9597239.1461
295	295-296	1.02	561300.2384	9596875.2963	561552.1446	9597239.2469
296	296-297	1.02	561301.2520	9596875.3944	561553.1582	9597239.3450
297	297-298	1.02	561302.2658	9596875.4897	561554.1720	9597239.4403
298	298-299	1.02	561303.2800	9596875.5824	561555.1862	9597239.5330
299	299-300	1.02	561304.2943	9596875.6724	561556.2005	9597239.6230
300	300-301	1.02	561305.3089	9596875.7596	561557.2151	9597239.7102
301	301-302	1.02	561306.3240	9596875.8415	561558.2302	9597239.7921
302	302-303	1.02	561307.3390	9596875.9234	561559.2452	9597239.8740
303	303-304	1.02	561308.3543	9596876.0025	561560.2605	9597239.9531
304	304-305	1.02	561309.3698	9596876.0789	561561.2760	9597240.0295
305	305-306	1.02	561310.3855	9596876.1527	561562.2917	9597240.1033
306	306-307	1.02	561311.4013	9596876.2237	561563.3075	9597240.1743
307	307-308	1.02	561312.4174	9596876.2920	561564.3236	9597240.2426
308	308-309	1.02	561313.4336	9596876.3576	561565.3398	9597240.3082
309	309-310	1.02	561314.4500	9596876.4205	561566.3562	9597240.3711
310	310-311	1.02	561315.4666	9596876.4806	561567.3728	9597240.4312
311	311-312	1.01	561316.4883	9596876.5381	561568.3895	9597240.4887

DATOS TECNICOS DEL ÁREA SOLICITADA 01

VÉRTICE	LADO	DIST.	COORDENADAS WGS 84		COORDENADAS PSAD 56	
			ESTE (X)	NORTE (Y)	ESTE (X)	NORTE (Y)
312	312-313	0.64	561317.5002	9596876.5918	561569.4064	9597240.5434
313	313-314	0.38	561318.1367	9596876.6257	561570.0429	9597240.5763
314	314-315	1.02	561318.5172	9596876.6449	561570.4234	9597240.5955
315	315-316	1.02	561319.5343	9596876.6942	561571.4405	9597240.6448
316	316-317	1.02	561320.5516	9596876.7408	561572.4578	9597240.6914
317	317-318	1.02	561321.5690	9596876.7847	561573.4752	9597240.7353
318	318-319	1.02	561322.5865	9596876.8258	561574.4927	9597240.7764
319	319-320	1.02	561323.6042	9596876.8643	561575.5104	9597240.8149
320	320-321	1.02	561324.6219	9596876.9000	561576.5281	9597240.8506
321	321-322	1.02	561325.6397	9596876.9330	561577.5459	9597240.8836
322	322-323	1.02	561326.6576	9596876.9633	561578.5638	9597240.9139
323	323-324	1.02	561327.6756	9596876.9909	561579.5818	9597240.9415
324	324-325	1.02	561328.6936	9596877.0158	561580.5998	9597240.9664
325	325-326	1.02	561329.7117	9596877.0380	561581.6179	9597240.9886
326	326-327	1.02	561330.7299	9596877.0574	561582.6361	9597241.0080
327	327-328	1.02	561331.7481	9596877.0741	561583.6543	9597241.0247
328	328-329	1.02	561332.7664	9596877.0881	561584.6726	9597241.0387
329	329-330	1.02	561333.7846	9596877.0994	561585.6908	9597241.0500
330	330-331	1.02	561334.8030	9596877.1080	561586.7092	9597241.0586
331	331-332	1.02	561335.8213	9596877.1139	561587.7275	9597241.0645
332	332-333	1.02	561336.8396	9596877.1170	561588.7458	9597241.0676
333	333-334	1.02	561337.8580	9596877.1175	561589.7642	9597241.0681
334	334-335	1.02	561338.8763	9596877.1152	561590.7825	9597241.0658
335	335-336	1.02	561339.8947	9596877.1102	561591.8009	9597241.0608
336	336-337	1.02	561340.9130	9596877.1002	561592.8192	9597241.0508
337	337-338	1.02	561341.9313	9596877.0898	561593.8375	9597241.0404
338	338-339	1.02	561342.9495	9596877.0766	561594.8557	9597241.0272
339	339-340	1.02	561343.9678	9596877.0608	561595.8740	9597241.0114
340	340-341	1.02	561344.9859	9596877.0422	561596.8921	9597240.9928
341	341-342	1.02	561346.0041	9596877.0209	561597.9103	9597240.9715
342	342-343	1.02	561347.0221	9596876.9969	561598.9283	9597240.9475
343	343-344	1.02	561348.0401	9596876.9702	561599.9463	9597240.9208
344	344-345	1.02	561349.0580	9596876.9407	561600.9642	9597240.8913
345	345-346	1.02	561350.0759	9596876.9086	561601.9821	9597240.8592
346	346-347	1.02	561351.0936	9596876.8737	561602.9998	9597240.8243
347	347-348	1.02	561352.1113	9596876.8361	561604.0175	9597240.7867
348	348-349	1.02	561353.1288	9596876.7958	561605.0350	9597240.7464
349	349-350	1.02	561354.1463	9596876.7528	561606.0525	9597240.7034
350	350-351	1.02	561355.1636	9596876.7071	561607.0698	9597240.6577
351	351-352	1.02	561356.1808	9596876.6587	561608.0870	9597240.6093
352	352-353	1.02	561357.1979	9596876.6075	561609.1041	9597240.5581
353	353-354	1.02	561358.2148	9596876.5536	561610.1210	9597240.5042
354	354-355	1.02	561359.2316	9596876.4971	561611.1378	9597240.4477
355	355-356	1.02	561360.2482	9596876.4378	561612.1544	9597240.3884
356	356-357	1.02	561361.2647	9596876.3758	561613.1709	9597240.3264
357	357-358	1.02	561362.2809	9596876.3111	561614.1871	9597240.2617
358	358-359	1.02	561363.2971	9596876.2437	561615.2033	9597240.1943
359	359-360	1.02	561364.3130	9596876.1736	561616.2192	9597240.1242
360	360-361	1.02	561365.3287	9596876.1007	561617.2349	9597240.0513
361	361-362	1.02	561366.3443	9596876.0252	561618.2505	9597239.9758
362	362-363	1.02	561367.3596	9596875.9468	561619.2658	9597239.8973
363	363-364	1.02	561368.3747	9596875.8660	561620.2809	9597239.8166
364	364-365	1.02	561369.3897	9596875.7823	561621.2959	9597239.7329
365	365-366	1.02	561370.4043	9596875.6960	561622.3105	9597239.6466
366	366-367	1.02	561371.4188	9596875.6069	561623.3250	9597239.5575
367	367-368	1.02	561372.4330	9596875.5151	561624.3392	9597239.4657
368	368-369	1.02	561373.4470	9596875.4206	561625.3532	9597239.3712
369	369-370	1.02	561374.4607	9596875.3235	561626.3669	9597239.2741
370	370-371	1.02	561375.4739	9596875.2213	561627.3801	9597239.1719
371	371-372	1.02	561376.4870	9596875.1188	561628.3932	9597239.0694
372	372-373	1.02	561377.4999	9596875.0135	561629.4061	9597238.9641
373	373-374	1.02	561378.5125	9596874.9055	561630.4187	9597238.8561
374	374-375	1.02	561379.5249	9596874.7948	561631.4311	9597238.7454
375	375-376	1.02	561380.5369	9596874.6814	561632.4431	9597238.6320
376	376-377	1.02	561381.5486	9596874.5653	561633.4548	9597238.5159
377	377-378	1.02	561382.5600	9596874.4465	561634.4662	9597238.3971
378	378-379	1.02	561383.5711	9596874.3251	561635.4773	9597238.2757
379	379-380	1.02	561384.5818	9596874.2009	561636.4880	9597238.1515
380	380-381	1.02	561385.5922	9596874.0740	561637.4984	9597238.0246
381	381-382	1.02	561386.6023	9596873.9445	561638.5085	9597237.8951
382	382-383	1.02	561387.6120	9596873.8122	561639.5182	9597237.7628
383	383-384	1.02	561388.6214	9596873.6773	561640.5276	9597237.6279
384	384-385	1.02	561389.6304	9596873.5397	561641.5366	9597237.4903
385	385-386	1.02	561390.6390	9596873.3993	561642.5452	9597237.3499
386	386-387	1.02	561391.6473	9596873.2563	561643.5535	9597237.2069
387	387-388	1.02	561392.6552	9596873.1106	561644.5614	9597237.0612
388	388-389	1.02	561393.6627	9596872.9623	561645.5689	9597236.9129
389	389-390	1.02	561394.6697	9596872.8112	561646.5759	9597236.7618
390	390-391	0.04	561395.6764	9596872.6575	561647.5826	9597236.6081
391	391-392	0.96	561395.7121	9596872.6520	561647.6183	9597236.6026
392	392-393	28.06	561396.6654	9596872.5051	561648.5716	9597236.4557
393	393-394	46.98	561424.4321	9596868.4612	561676.3383	9597232.3818
394	394-395	30.32	561381.4339	9596849.5219	561633.3401	9597213.4725
395	395-396	36.06	561365.3556	9596852.5078	561617.2618	9597216.2584
396	396-397	38.79	561329.2941	9596852.6062	561581.2003	9597216.5568
397	397-398	5.00	561310.5226	9596851.8019	561562.4288	9597215.7525
398	398-399	12.02	561305.5456	9596851.3267	561557.4518	9597215.2773
399	399-400	3.99	561293.6278	9596849.7982	561545.5340	9597213.7488
400	400-401	8.16	561289.6478	9596849.5078	561541.5540	9597213.4584
401	401-402	4.17	561283.5123	9596848.5586	561535.4185	9597212.8892
402	402-403	38.15	561279.3523	9596848.7148	561531.2585	9597212.6654
403	403-404	33.14	561241.2294	9596847.3371	561493.1356	9597211.2877
404	404-405	11.51	561218.6736	9596842.3619	561470.5798	9597206.3125
405	405-406	24.11	561207.5002	9596839.0608	561459.4064	9597203.0114
406	406-407	20.93	561184.3268	9596832.7396	561436.2330	9597196.6902
407	407-1	17.06	561165.3700	9596825.1680	561417.2762	9597189.1186

ING. JOHNY M. CRUZADO BARRANTES

DATOS TECNICOS DEL ÁREA SOLICITADA 02

VÉRTICE	LADO	DIST.	COORDENADAS WGS 84		COORDENADAS PSAD 56	
			ESTE (X)	NORTE (Y)	ESTE (X)	NORTE (Y)
1	1-2	0.38	561161.3634	9596928.2411	561413.2696	9597292.1856
2	2-3	1.90	561161.7307	9596928.3146	561413.6369	9597292.2752
3	3-4	1.81	561163.6260	9596928.4385	561415.5322	9597292.3830
4	4-5	2.00	561165.0729	9596929.1406	561416.9791	9597293.0911
5	5-6	4.50	561166.9234	9596929.9020	561418.8296	9597293.8526
6	6-7	3.47	561171.4146	9596930.7966	561423.3208	9597294.7472
7	7-8	1.84	561174.6351	9596931.4110	561426.5413	9597295.3616
8	8-9	9.77	561176.6675	9596931.5823	561428.5737	9597295.5329
9	9-10	19.87	561186.4126	9596932.3160	561438.3188	9597296.2666
10	10-11	1.85	561206.0084	9596935.6258	561457.9146	9597299.5764
11	11-12	2.93	561207.4894	9596936.7166	561459.3956	9597300.6672
12	12-13	18.34	561210.2562	9596937.7078	561462.1624	9597301.6584
13	13-14	2.80	561228.2504	9596941.2606	561480.1566	9597305.2112
14	14-15	0.82	561230.4806	9596941.6030	561482.3868	9597305.5536
15	15-16	4.50	561231.2932	9596941.9729	561483.1994	9597305.9235
16	16-17	1.08	561235.7061	9596942.8783	561487.6123	9597306.8289
17	17-18	0.82	561236.7649	9596943.1029	561488.6711	9597307.0535
18	18-19	1.77	561237.5624	9596943.2705	561489.4686	9597307.2211
19	19-20	0.44	561239.2906	9596943.6599	561491.1968	9597307.6105
20	20-21	0.32	561239.7183	9596943.7305	561491.6245	9597307.6811
21	21-22	0.96	561240.0294	9596943.7964	561491.9356	9597307.7470
22	22-23	0.97	561240.9758	9596943.9554	561492.8820	9597307.9060
23	23-24	2.10	561241.9400	9596944.1004	561493.8462	9597308.0510
24	24-25	0.83	561244.0164	9596944.3961	561495.9226	9597308.3467
25	25-26	1.00	561244.8428	9596944.5110	561496.7490	9597308.4616
26	26-27	0.17	561245.8321	9596944.6487	561497.7383	9597308.5993
27	27-28	0.99	561245.9995	9596944.6722	561497.9057	9597308.6228
28	28-29	0.84	561246.9786	9596944.8098	561498.8848	9597308.7604
29	29-30	0.18	561247.8132	9596944.9271	561499.7194	9597308.8777
30	30-31	3.03	561247.9895	9596944.9520	561499.8957	9597308.9026
31	31-32	0.86	561250.9899	9596945.3573	561502.8961	9597309.3079
32	32-33	1.01	561251.8455	9596945.4596	561503.7517	9597309.4102
33	33-34	1.17	561252.8508	9596945.5692	561504.7570	9597309.5197
34	34-35	0.83	561254.0100	9596945.6973	561505.9162	9597309.6479
35	35-36	0.10	561254.8316	9596945.7899	561506.7378	9597309.7404
36	36-37	0.88	561255.0194	9596945.8111	561506.9256	9597309.7617
37	37-38	0.18	561255.8940	9596945.8957	561507.8002	9597309.8463
38	38-39	1.04	561256.0731	9596945.9105	561507.9793	9597309.8611
39	39-40	0.92	561257.1081	9596945.9941	561509.0143	9597309.9447
40	40-41	11.83	561258.0236	9596946.0347	561509.9298	9597309.9853
41	41-42	1.05	561269.8494	9596946.4515	561521.7556	9597310.4021
42	42-43	2.17	561270.8936	9596946.5612	561522.7998	9597310.5118
43	43-44	5.14	561273.0599	9596946.6864	561524.9661	9597310.6370
44	44-45	0.83	561278.1974	9596946.8580	561530.1036	9597310.8086
45	45-46	1.15	561279.0235	9596946.8884	561530.9297	9597310.8390
46	46-47	5.40	561280.1689	9596946.9195	561532.0751	9597310.8701
47	47-48	0.56	561285.5683	9596947.1031	561537.4745	9597311.0536
48	48-49	0.37	561286.1289	9596947.1574	561538.0351	9597311.1080
49	49-50	0.49	561286.5017	9596947.1728	561538.4079	9597311.1235
50	50-51	0.17	561286.9906	9596947.1930	561538.8968	9597311.1435
51	51-52	1.23	561287.1586	9596947.1999	561539.0648	9597311.1505
52	52-53	0.59	561288.3848	9596947.2506	561540.2910	9597311.2012
53	53-54	0.32	561288.9777	9596947.2700	561540.8839	9597311.2205
54	54-55	0.83	561289.2936	9596947.2803	561541.1998	9597311.2309
55	55-56	0.85	561290.1232	9596947.3011	561542.0294	9597311.2517
56	56-57	0.35	561290.9747	9596947.3236	561542.8809	9597311.2742
57	57-58	0.16	561291.3273	9596947.3306	561543.2335	9597311.2812
58	58-59	7.88	561291.4879	9596947.3235	561543.3941	9597311.2741
59	59-60	0.73	561299.3508	9596947.9081	561551.2570	9597311.8587
60	60-61	0.47	561300.0710	9596948.0188	561551.9772	9597311.9694
61	61-62	0.64	561300.5423	9596948.0709	561552.4485	9597312.0214
62	62-63	1.05	561301.1829	9596948.1368	561553.0891	9597312.0874
63	63-64	1.11	561302.2339	9596948.2115	561554.1401	9597312.1621
64	64-65	2.83	561303.3448	9596948.2873	561555.2510	9597312.2379
65	65-66	0.09	561306.1702	9596948.4890	561558.0764	9597312.4396
66	66-67	0.24	561306.2572	9596948.4955	561558.1634	9597312.4460
67	67-68	0.71	561306.4990	9596948.5129	561558.4052	9597312.4635
68	68-69	1.12	561307.2102	9596948.5636	561559.1164	9597312.5142
69	69-70	0.21	561308.3225	9596948.6405	561560.2287	9597312.5911
70	70-71	0.95	561308.5453	9596948.6548	561560.4515	9597312.6054
71	71-72	0.87	561309.4975	9596948.7188	561561.4037	9597312.6694
72	72-73	0.28	561310.3639	9596948.7717	561562.2701	9597312.7223
73	73-74	0.92	561310.6438	9596948.7872	561562.5500	9597312.7377
74	74-75	0.91	561311.5592	9596948.8380	561563.4654	9597312.7886
75	75-76	0.28	561312.4635	9596948.8800	561564.3697	9597312.8306
76	76-77	0.73	561312.7446	9596948.8924	561564.6508	9597312.8430
77	77-78	0.21	561313.4748	9596948.9249	561565.3810	9597312.8755
78	78-79	0.11	561313.6805	9596948.9337	561565.5867	9597312.8843
79	79-80	0.73	561313.7881	9596948.9383	561565.6943	9597312.8889
80	80-81	0.27	561314.5218	9596948.9683	561566.4280	9597312.9189
81	81-82	0.07	561314.7911	9596948.9758	561566.6973	9597312.9264
82	82-83	0.70	561314.8607	9596948.9778	561566.7669	9597312.9284
83	83-84	1.03	561315.5647	9596948.9974	561567.4709	9597312.9480
84	84-85	0.95	561316.5948	9596949.0253	561568.5010	9597312.9759
85	85-86	0.68	561316.9478	9596949.0344	561568.8540	9597312.9850
86	86-87	0.40	561317.6279	9596949.0512	561569.5341	9597313.0018
87	87-88	0.65	561318.0285	9596949.0604	561569.9347	9597313.0110
88	88-89	0.44	561318.6570	9596949.0746	561570.5632	9597313.0251
89	89-90	0.50	561319.1001	9596949.0848	561571.0063	9597313.0354
90	90-91	0.30	561319.6062	9596949.0979	561571.5124	9597313.0485
91	91-92	0.09	561320.0794	9596949.1060	561571.9856	9597313.0566
92	92-93	0.55	561320.1728	9596949.1079	561572.0790	9597313.0585
93	93-94	0.41	561320.7198	9596949.1192	561572.6260	9597313.0698
94	94-95	0.62	561321.1294	9596949.1258	561573.0356	9597313.0764
95	95-96	0.42	561321.7518	9596949.1364	561573.6580	9597313.0870
96	96-97	0.61	561322.1711	9596949.1429	561574.0773	9597313.0935
97	97-98	0.43	561322.7827	9596949.1524	561574.6889	9597313.1030
98	98-99	3.11	561323.2172	9596949.1581	561575.1234	9597313.1087
99	99-100	0.50	561326.3299	9596949.2010	561578.2361	9597313.1516
100	100-101	0.51	561326.8628	9596949.2096	561578.7690	9597313.1602

DATOS TECNICOS DEL ÁREA SOLICITADA 02

VÉRTICE	LADO	DIST.	COORDENADAS WGS 84		COORDENADAS PSAD 56	
			ESTE (X)	NORTE (Y)	ESTE (X)	NORTE (Y)
101	101-102	0.29	561327.3703	9596949.2168	561579.2765	9597313.1674
102	102-103	0.26	561327.6554	9596949.2209	561579.5616	9597313.1714
103	103-104	0.50	561327.9132	9596949.2246	561579.8194	9597313.1752
104	104-105	0.33	561328.4143	9596949.2306	561580.3205	9597313.1812
105	105-106	0.51	561328.7422	9596949.2374	561580.6484	9597313.1880
106	106-107	0.33	561329.2571	9596949.2428	561581.1633	9597313.1933
107	107-108	0.18	561329.7882	9596949.2462	561581.6944	9597313.1967
108	108-109	0.33	561329.9732	9596949.2481	561581.8794	9597313.1987
109	109-110	0.36	561330.3043	9596949.2528	561582.2105	9597313.2034
110	110-111	0.15	561330.6604	9596949.2545	561582.5666	9597313.2050
111	111-112	1.03	561331.0080	9596949.2553	561582.9142	9597313.2058
112	112-113	0.56	561332.0360	9596949.2606	561583.9422	9597313.2112
113	113-114	0.45	561332.5924	9596949.2625	561584.4986	9597313.2131
114	114-115	0.60	561333.0430	9596949.2634	561584.9492	9597313.2140
115	115-116	0.46	561333.6385	9596949.2633	561585.5447	9597313.2139
116	116-117	11.49	561334.0996	9596949.2632	561586.0058	9597313.2138
117	117-118	1.92	561345.5392	9596950.3820	561597.4454	9597314.3326
118	118-119	5.11	561347.4511	9596950.5650	561599.3573	9597314.5156
119	119-120	5.13	561352.5227	9596951.1700	561604.4289	9597315.1206
120	120-121	5.09	561357.6274	9596951.7003	561609.5336	9597315.6509
121	121-122	5.08	561362.7082	9596952.0374	561614.6144	9597315.9880
122	122-123	5.12	561367.7733	9596952.4645	561619.6795	9597316.4151
123	123-124	5.13	561372.8849	9596952.7407	561624.7911	9597316.6912
124	124-125	5.13	561378.0139	9596952.9632	561629.9201	9597316.9137
125	125-126	5.16	561383.1433	9596952.9752	561635.0495	9597316.9258
126	126-127	5.13	561388.3015	9596952.9503	561640.2077	9597316.9009
127	127-128	5.09	561393.4200	9596952.5946	561645.3262	9597316.5452
128	128-129	5.21	561398.5055	9596952.3297	561650.4117	9597316.2803
129	129-130	5.21	561403.6944	9596951.8514	561655.6006	9597315.8020
130	130-131	4.89	561408.8281	9596950.8753	561660.7343	9597314.8257
131	131-132	5.05	561413.6812	9596950.3600	561665.5874	9597314.3106
132	132-133	5.12	561418.7046	9596949.8060	561670.6108	9597313.7566
133	133-134	5.13	561423.7769	9596949.1445	561675.6831	9597313.0951
134	134-135	14.71	561428.8346	9596948.3153	561680.7408	9597312.2659
135	135-136	5.41	561443.5022	9596947.2140	561695.4084	9597311.1646
136	136-137	2.95	561448.8164	9596946.2101	561700.7226	9597310.1607
137	137-138	30.85	561451.7344	9596945.7665	561703.6406	9597309.7171
138	138-139	0.63	561452.3731	9596915.4101	561704.2793	9597279.3607
139	139-140	1.00	561451.7610	9596915.5471	561703.6672	9597279.4977
140	140-141	1.00	561450.7621	9596915.7517	561702.6683	9597279.7023
141	141-142	1.00	561449.8033	9596915.9563	561701.7095	9597279.9069
142	142-143	1.00	561448.8244	9596916.1610	561700.7306	9597280.1116
143	143-144	1.00	561447.8459	9596916.3669	561699.7521	9597280.3175
144	144-145	1.00	561446.8680	9596916.5763	561698.7742	9597280.5269
145	145-146	1.00	561445.8895	9596916.7825	561697.7957	9597280.7331
146	146-147	1.00	561444.9107	9596916.9871	561696.8169	9597280.9377
147	147-148	1.00	561443.9318	9596917.1918	561695.8380	9597281.1424
148	148-149	1.00	561442.9530	9596917.3964	561694.8592	9597281.3470
149	149-150	1.00	561441.9742	9596917.6011	561693.8804	9597281.5517
150	150-151	1.00	561440.9953	9596917.8057	561692.9015	9597281.7563
151	151-152	1.00	561440.0165	9596918.0104	561691.9227	9597281.9610
152	152-153	1.00	561439.0377	9596918.2150	561690.9439	9597282.1656
153	153-154	1.00	561438.0588	9596918.4197	561689.9650	9597282.3703
154	154-155	1.00	561437.0800	9596918.6243	561688.9862	9597282.5749
155	155-156	0.53	561436.1012	9596918.8290	561688.0074	9597282.7796
156	156-157	0.47	561435.5871	9596918.9365	561687.4933	9597282.8871
157	157-158	0.99	561435.1287	9596919.0322	561687.0349	9597282.9828
158	158-159	0.99	561434.1630	9596919.2322	561686.0692	9597283.1828
159	159-160	0.99	561433.1969	9596919.4304	561685.1031	9597283.3810
160	160-161	0.99	561432.2304	9596919.6266	561684.1366	9597283.5772
161	161-162	0.99	561431.2635	9596919.8208	561683.1697	9597283.7714
162	162-163	0.99	561430.2962	9596920.0132	561682.2024	9597283.9638
163	163-164	0.99	561429.3285	9596920.2036	561681.2347	9597284.1542
164	164-165	0.99	561428.3605	9596920.3920	561680.2667	9597284.3426
165	165-166	0.99	561427.3921	9596920.5786	561679.2983	9597284.5292
166	166-167	0.99	561426.4233	9596920.7632	561678.3295	9597284.7138
167	167-168	0.99	561425.4541	9596920.9458	561677.3603	9597284.8964
168	168-169	0.99	561424.4846	9596921.1265	561676.3908	9597285.0771
169	169-170	0.99	561423.5147	9596921.3053	561675.4209	9597285.2559
170	170-171	0.99	561422.5444	9596921.4821	561674.4506	9597285.4327
171	171-172	0.99	561421.5738	9596921.6570	561673.4800	9597285.6076
172	172-173	0.99	561420.6029	9596921.8299	561672.5091	9597285.7805
173	173-174	0.99	561419.6316	9596922.0009	561671.5378	9597285.9515
174	174-175	0.99	561418.6599	9596922.1700	561670.5661	9597286.1206
175	175-176	0.99	561417.6880	9596922.3371	561669.5942	9597286.2877
176	176-177	0.99	561416.7157	9596922.5022	561668.6219	9597286.4528
177	177-178	0.99	561415.7430	9596922.6654	561667.6492	9597286.6160
178	178-179	0.99	561414.7701	9596922.8267	561666.6763	9597286.7773
179	179-180	0.99	561413.7968	9596922.9860	561665.7030	9597286.9366
180	180-181	0.99	561412.8237	9596923.1468	561664.7299	9597287.0974
181	181-182	0.99	561411.8506	9596923.3072	561663.7568	9597287.2578
182	182-183	0.99	561410.8764	9596923.4607	561662.7826	9597287.4113
183	183-184	0.99	561409.9018	9596923.6122	561661.8080	9597287.5628
184	184-185	0.96	561408.9270	9596923.7618	561660.8332	9597287.7124
185	185-186	0.99	561407.9518	9596923.9095	561659.8580	9597287.8601
186	186-187	0.99	561406.9764	9596924.0552	561658.8826	9597288.0058
187	187-188	0.99	561406.0007	9596924.1989	561657.9069	9597288.1495
188	188-189	0.99	561405.0247	9596924.3407	561656.9309	9597288.2913
189	189-190	0.99	561404.0484	9596924.4805	561655.9546	9597288.4311
190	190-191	0.99	561403.0718	9596924.6184	561654.9780	9597288.5690
191	191-192	0.99	561402.0949	9596924.7543	561654.0011	9597288.7049
192	192-193	0.99	561401.1178	9596924.8883	561653.0240	9597288.8389
193	193-194	0.99	561400.1404	9596925.0203	561652.0466	9597288.9709
194	194-195	0.99	561399.1628	9596925.1503	561651.0690	9597289.1009
195	195-196	0.99	561398.1849	9596925.2784	561650.0911	9597289.2290
196	196-197	0.99	561397.2067	9596925.4046	561649.1129	9597289.3552
197	197-198	0.99	561396.2283	9596925.5288	561648.1345	9597289.4794
198	198-199	0.99	561395.2496	9596925.6510	561647.1558	9597289.6016
199	199-200	0.99	561394.2707	9596925.7712	561646.1769	9597289.7218
200	200-201	0.99	561393.2916	9596925.8896	561645.1978	9597289.8402

DATOS TECNICOS DEL ÁREA SOLICITADA 02

VÉRTICE	LADO	DIST.	COORDENADAS WGS 84		COORDENADAS PSAD 56	
			ESTE (X)	NORTE (Y)	ESTE (X)	NORTE (Y)
201	201-202	0.99	561392.3122	9596926.0059	561644.2184	9597289.9565
202	202-203	0.99	561391.3326	9596926.1203	561643.2388	9597290.0709
203	203-204	0.99	561390.3527	9596926.2327	561642.2589	9597290.1833
204	204-205	0.99	561389.3726	9596926.3432	561641.2788	9597290.2938
205	205-206	0.99	561388.3924	9596926.4517	561640.2986	9597290.4023
206	206-207	0.99	561387.4119	9596926.5582	561639.3181	9597290.5088
207	207-208	0.99	561386.4312	9596926.6628	561638.3374	9597290.6134
208	208-209	0.99	561385.4502	9596926.7654	561637.3564	9597290.7160
209	209-210	0.99	561384.4691	9596926.8661	561636.3753	9597290.8167
210	210-211	0.99	561383.4878	9596926.9648	561635.3940	9597290.9154
211	211-212	0.99	561382.5063	9596927.0615	561634.4125	9597291.0121
212	212-213	0.99	561381.5245	9596927.1563	561633.4307	9597291.1069
213	213-214	0.99	561380.5426	9596927.2491	561632.4488	9597291.1997
214	214-215	0.99	561379.5606	9596927.3399	561631.4668	9597291.2905
215	215-216	0.99	561378.5783	9596927.4288	561630.4845	9597291.3794
216	216-217	0.99	561377.5963	9596927.5204	561629.5025	9597291.4710
217	217-218	0.99	561376.6140	9596927.6095	561628.5202	9597291.5601
218	218-219	0.99	561375.6312	9596927.6925	561627.5374	9597291.6431
219	219-220	0.99	561374.6482	9596927.7735	561626.5544	9597291.7241
220	220-221	0.99	561373.6651	9596927.8526	561625.5713	9597291.8032
221	221-222	0.99	561372.6818	9596927.9297	561624.5880	9597291.8803
222	222-223	0.99	561371.6984	9596928.0048	561623.6046	9597291.9554
223	223-224	0.99	561370.7148	9596928.0779	561622.6210	9597292.0285
224	224-225	0.99	561369.7310	9596928.1491	561621.6372	9597292.0997
225	225-226	0.99	561368.7472	9596928.2183	561620.6534	9597292.1689
226	226-227	0.99	561367.7632	9596928.2856	561619.6694	9597292.2362
227	227-228	0.99	561366.7790	9596928.3509	561618.6852	9597292.3015
228	228-229	0.99	561365.7947	9596928.4142	561617.7009	9597292.3648
229	229-230	0.99	561364.8103	9596928.4755	561616.7165	9597292.4261
230	230-231	0.99	561363.8258	9596928.5349	561615.7320	9597292.4855
231	231-232	0.99	561362.8412	9596928.5923	561614.7474	9597292.5429
232	232-233	0.88	561361.8564	9596928.6477	561613.7626	9597292.5983
233	233-234	1.10	561360.9826	9596928.6954	561612.8888	9597292.6460
234	234-235	0.99	561359.8866	9596928.7527	561611.7928	9597292.7033
235	235-236	0.99	561358.9015	9596928.8022	561610.8077	9597292.7528
236	236-237	0.99	561357.9164	9596928.8498	561609.8226	9597292.8004
237	237-238	0.99	561356.9311	9596928.8953	561608.8373	9597292.8459
238	238-239	0.99	561355.9458	9596928.9389	561607.8520	9597292.8895
239	239-240	0.99	561354.9605	9596928.9806	561606.8665	9597292.9312
240	240-241	0.99	561353.9748	9596929.0203	561605.8810	9597292.9709
241	241-242	0.99	561352.9892	9596929.0580	561604.8954	9597293.0086
242	242-243	0.99	561352.0036	9596929.0937	561603.9098	9597293.0443
243	243-244	0.99	561351.0178	9596929.1275	561602.9240	9597293.0781
244	244-245	0.99	561350.0320	9596929.1592	561601.9382	9597293.1098
245	245-246	0.99	561349.0461	9596929.1891	561600.9523	9597293.1397
246	246-247	0.99	561348.0602	9596929.2169	561599.9664	9597293.1675
247	247-248	0.99	561347.0742	9596929.2428	561598.9804	9597293.1934
248	248-249	0.99	561346.0882	9596929.2667	561597.9944	9597293.2173
249	249-250	0.54	561345.1021	9596929.2886	561597.0083	9597293.2392
250	250-251	0.40	561344.5622	9596929.3008	561596.4684	9597293.2514
251	251-252	0.05	561344.1646	9596929.3120	561596.0708	9597293.2626
252	252-253	0.28	561344.1160	9596929.3086	561596.0222	9597293.2592
253	253-254	0.62	561343.8555	9596929.2969	561595.7617	9597293.2475
254	254-255	0.34	561343.2403	9596929.2658	561595.1465	9597293.2164
255	255-256	0.46	561342.9025	9596929.2497	561594.8087	9597293.2003
256	256-257	0.16	561342.4384	9596929.2263	561594.3446	9597293.1769
257	257-258	0.35	561342.2834	9596929.2182	561594.1896	9597293.1688
258	258-259	0.50	561341.9496	9596929.2008	561593.8558	9597293.1514
259	259-260	0.43	561341.4469	9596929.1725	561593.3531	9597293.1231
260	260-261	0.33	561340.9978	9596929.1443	561592.9040	9597293.0949
261	261-262	0.40	561340.6478	9596929.1087	561592.5540	9597293.0593
262	262-263	0.32	561340.2470	9596929.0816	561592.1532	9597293.0322
263	263-264	0.43	561339.5245	9596929.0453	561591.4307	9597292.9959
264	264-265	0.56	561339.0970	9596929.0145	561591.0032	9597292.9651
265	265-266	0.37	561338.5202	9596928.9716	561590.4264	9597292.9222
266	266-267	0.55	561338.1478	9596928.9430	561590.0540	9597292.8936
267	267-268	0.40	561337.5975	9596928.8995	561589.5037	9597292.8501
268	268-269	0.54	561337.1996	9596928.8671	561589.1058	9597292.8177
269	269-270	0.41	561336.6638	9596928.8221	561588.5700	9597292.7727
270	270-271	0.59	561336.2524	9596928.7868	561588.1586	9597292.7374
271	271-272	0.36	561335.6693	9596928.7352	561587.5755	9597292.6858
272	272-273	0.57	561335.3062	9596928.7022	561587.2124	9597292.6528
273	273-274	0.58	561334.7490	9596928.6497	561586.6552	9597292.6003
274	274-275	0.52	561334.3610	9596928.6132	561586.2672	9597292.5638
275	275-276	0.43	561333.8469	9596928.5629	561585.7531	9597292.5135
276	276-277	0.54	561333.4168	9596928.5198	561585.3230	9597292.4704
277	277-278	0.40	561332.8755	9596928.4644	561584.7817	9597292.4150
278	278-279	0.35	561332.4738	9596928.4221	561584.3800	9597292.3727
279	279-280	0.40	561331.9316	9596928.3643	561583.8378	9597292.3149
280	280-281	0.54	561331.5320	9596928.3201	561583.4382	9597292.2707
281	281-282	0.41	561330.9994	9596928.2606	561582.9056	9597292.2112
282	282-283	0.41	561330.5913	9596928.2138	561582.4975	9597292.1644
283	283-284	0.23	561330.1406	9596928.1613	561582.0468	9597292.1119
284	284-285	0.26	561329.9092	9596928.1340	561581.8154	9597292.0846
285	285-286	0.44	561329.6518	9596928.1032	561581.5580	9597292.0538
286	286-287	0.27	561329.2139	9596928.0502	561581.1201	9597292.0008
287	287-288	0.24	561328.9486	9596928.0175	561580.8548	9597291.9681
288	288-289	0.45	561328.7136	9596927.9884	561580.6198	9597291.9390
289	289-290	0.38	561328.2885	9596927.9348	561580.1947	9597291.8854
290	290-291	0.55	561327.9095	9596927.8865	561579.8157	9597291.8371
291	291-292	0.42	561327.3645	9596927.8154	561579.2707	9597291.7660
292	292-293	0.51	561326.9462	9596927.7600	561578.8524	9597291.7106
293	293-294	0.43	561326.4415	9596927.6918	561578.3477	9597291.6424
294	294-295	0.50	561326.0170	9596927.6336	561577.9232	9597291.5842
295	295-296	0.47	561325.5199	9596927.5641	561577.4261	9597291.5147
296	296-297	0.46	561325.0549	9596927.4983	561576.9611	9597291.4487
297	297-298	0.49	561324.5998	9596927.4323	561576.5060	9597291.3829
298	298-299	0.44	561324.1141	9596927.3610	561576.0203	9597291.3116
299	299-300	0.51	561323.6810	9596927.2964	561575.5872	9597291.2470
300	300-301	0.41	561323.1725	9596927.2194	561575.0787	9597291.1700

DATOS TECNICOS DEL ÁREA SOLICITADA 02

VÉRTICE	LADO	DIST.	COORDENADAS WGS 84		COORDENADAS PSAD 56	
			ESTE (X)	NORTE (Y)	ESTE (X)	NORTE (Y)
301	301-302	0.55	561322.7637	9596927.1565	561574.6699	9597291.1071
302	302-303	0.37	561322.2163	9596927.0710	561574.1225	9597291.0215
303	303-304	0.59	561321.8479	9596927.0125	561573.7541	9597290.9631
304	304-305	0.34	561321.2681	9596926.9181	561573.1743	9597290.8687
305	305-306	0.61	561320.9335	9596926.8644	561572.8397	9597290.8150
306	306-307	0.32	561320.3118	9596926.7647	561572.2180	9597290.7153
307	307-308	0.63	561320.0207	9596926.7124	561571.9269	9597290.6630
308	308-309	0.29	561319.3963	9596926.6059	561571.3025	9597290.5565
309	309-310	0.63	561319.1094	9596926.5563	561571.0156	9597290.5069
310	310-311	0.29	561318.4886	9596926.4476	561570.3948	9597290.3981
311	311-312	0.66	561318.1998	9596926.3963	561570.1060	9597290.3469
312	312-313	0.27	561317.5539	9596926.2801	561569.4601	9597290.2307
313	313-314	0.68	561317.2917	9596926.2323	561569.1979	9597290.1829
314	314-315	0.25	561316.6264	9596926.1095	561568.5326	9597290.0601
315	315-316	0.67	561316.3853	9596926.0644	561568.2915	9597290.0150
316	316-317	0.24	561315.7405	9596925.9404	561567.6467	9597289.8910
317	317-318	0.69	561315.4915	9596925.8946	561567.3977	9597289.8452
318	318-319	0.19	561314.8153	9596925.7634	561566.7215	9597289.7140
319	319-320	0.75	561314.6334	9596925.7278	561566.5396	9597289.6783
320	320-321	0.25	561313.9020	9596925.5825	561565.8082	9597289.5331
321	321-322	0.68	561313.6584	9596925.5335	561565.5646	9597289.4841
322	322-323	0.26	561312.9904	9596925.3975	561564.8966	9597289.3481
323	323-324	0.60	561312.7324	9596925.3444	561564.6386	9597289.2950
324	324-325	0.30	561312.1436	9596925.2218	561564.0498	9597289.1723
325	325-326	0.09	561311.8541	9596925.1610	561563.7603	9597289.1116
326	326-327	0.68	561311.7629	9596925.1418	561563.6691	9597289.0924
327	327-328	0.24	561311.1020	9596925.0030	561563.0082	9597288.9536
328	328-329	0.67	561310.8695	9596924.9542	561562.7757	9597288.9048
329	329-330	0.43	561310.2140	9596924.8165	561562.1202	9597288.7671
330	330-331	0.90	561309.7938	9596924.7290	561561.7000	9597288.6795
331	331-332	0.90	561308.9100	9596924.5469	561560.8162	9597288.4975
332	332-333	0.28	561308.0285	9596924.3652	561559.9347	9597288.3158
333	333-334	0.78	561307.7510	9596924.3148	561559.6572	9597288.2654
334	334-335	1.14	561306.9854	9596924.1688	561558.8916	9597288.1194
335	335-336	0.34	561305.8651	9596923.9533	561557.7713	9597287.9039
336	336-337	0.65	561305.5347	9596923.8904	561557.4409	9597287.8410
337	337-338	0.41	561304.8562	9596923.7628	561556.7624	9597287.7134
338	338-339	0.67	561304.4543	9596923.6875	561556.3605	9597287.6381
339	339-340	0.49	561303.7909	9596923.5852	561555.6971	9597287.5358
340	340-341	0.62	561303.3717	9596923.4890	561555.2779	9597287.4396
341	341-342	0.48	561302.7604	9596923.3790	561554.6666	9597287.3296
342	342-343	0.59	561302.2869	9596923.2949	561554.1931	9597287.2455
343	343-344	0.53	561301.7073	9596923.1931	561553.6135	9597287.1437
344	344-345	0.50	561301.2002	9596923.1052	561553.1064	9597287.0558
345	345-346	0.58	561300.6806	9596923.0162	561552.5868	9597286.9668
346	346-347	0.46	561300.1115	9596922.9201	561552.0177	9597286.8707
347	347-348	0.64	561299.6565	9596922.8440	561551.5627	9597286.7946
348	348-349	0.40	561299.0210	9596922.7394	561550.9272	9597286.6900
349	349-350	0.71	561298.6275	9596922.6753	561550.5337	9597286.6259
350	350-351	0.35	561297.9287	9596922.5632	561549.8349	9597286.5138
351	351-352	0.85	561297.5865	9596922.5090	561549.4927	9597286.4595
352	352-353	0.58	561296.7486	9596922.3782	561548.6548	9597286.3288
353	353-354	0.74	561296.2272	9596922.2984	561548.1334	9597286.2489
354	354-355	0.07	561295.5001	9596922.1886	561547.4063	9597286.1392
355	355-356	0.83	561294.6383	9596922.0615	561546.5445	9597286.0121
356	356-357	0.52	561294.3268	9596922.0165	561546.2330	9597285.9671
357	357-358	0.61	561293.4157	9596921.8861	561545.3219	9597285.8367
358	358-359	0.32	561292.5115	9596921.7605	561544.4177	9597285.7111
359	359-360	0.71	561292.1951	9596921.7174	561544.1013	9597285.6680
360	360-361	0.37	561291.4934	9596921.6228	561543.3996	9597285.5734
361	361-362	0.59	561291.1276	9596921.5746	561543.0338	9597285.5252
362	362-363	0.46	561290.5454	9596921.4984	561542.4516	9597285.4490
363	363-364	0.56	561290.0859	9596921.4393	561541.9921	9597285.3899
364	364-365	0.48	561289.5265	9596921.3686	561541.4327	9597285.3192
365	365-366	0.55	561289.0505	9596921.3093	561540.9567	9597285.2599
366	366-367	0.51	561288.5071	9596921.2429	561540.4133	9597285.1935
367	367-368	0.51	561287.9967	9596921.1814	561539.9029	9597285.1320
368	368-369	0.52	561287.4873	9596921.1212	561539.3935	9597285.0718
369	369-370	0.51	561286.9738	9596921.0614	561538.8800	9597285.0120
370	370-371	0.65	561286.4689	9596921.0036	561538.3751	9597284.9542
371	371-372	0.38	561285.8384	9596920.9332	561537.7446	9597284.8838
372	372-373	0.67	561285.4461	9596920.8901	561537.3523	9597284.8407
373	373-374	0.56	561284.7791	9596920.8182	561536.6853	9597284.7688
374	374-375	0.85	561284.4248	9596920.7807	561536.3310	9597284.7313
375	375-376	1.03	561283.5359	9596920.6885	561535.4421	9597284.6391
376	376-377	0.94	561282.5134	9596920.5868	561534.4196	9597284.5373
377	377-378	0.22	561281.5812	9596920.4976	561533.4874	9597284.4482
378	378-379	0.83	561281.3661	9596920.4775	561533.2723	9597284.4281
379	379-380	0.02	561280.5399	9596920.3999	561532.4461	9597284.3505
380	380-381	0.15	561280.5158	9596920.3976	561532.4220	9597284.3482
381	381-382	0.83	561280.3704	9596920.3840	561532.2766	9597284.3346
382	382-383	0.02	561279.5444	9596920.3064	561531.4506	9597284.2570
383	383-384	0.15	561279.5202	9596920.3041	561531.4264	9597284.2547
384	384-385	0.85	561279.3748	9596920.2905	561531.2810	9597284.2411
385	385-386	0.15	561278.5246	9596920.2107	561530.4308	9597284.1613
386	386-387	0.85	561278.3792	9596920.1970	561530.2854	9597284.1476
387	387-388	0.15	561277.5290	9596920.1172	561529.4352	9597284.0678
388	388-389	0.85	561277.3836	9596920.1035	561529.2898	9597284.0541
389	389-390	0.15	561276.5334	9596920.0237	561528.4396	9597283.9743
390	390-391	0.85	561276.3880	9596920.0100	561528.2942	9597283.9606
391	391-392	0.15	561275.5378	9596919.9302	561527.4440	9597283.8808
392	392-393	0.85	561275.3923	9596919.9165	561527.2985	9597283.8671
393	393-394	0.15	561274.5422	9596919.8367	561526.4484	9597283.7873
394	394-395	0.85	561274.3967	9596919.8230	561526.3029	9597283.7736
395	395-396	0.15	561273.5466	9596919.7432	561525.4528	9597283.6938
396	396-397	0.83	561273.4011	9596919.7295	561525.3073	9597283.6801
397	397-398	2.99	561272.5750	9596919.6536	561524.4812	9597283.6042
398	398-399	0.18	561269.5889	9596919.3790	561521.4951	9597283.3296
399	399-400	0.83	561269.4180	9596919.3620	561521.3242	9597283.3126
400	400-401	0.06	561268.5921	9596919.2845	561520.4983	9597283.2351

RECONSTRUCCIÓN CON CAMBIOS

BESALCO | STRACON

CONSORCIO LA JARDINA

PROYECTO:

SUBPROYECTO 3: "CREACIÓN DE SERVICIO DE PROTECCIÓN FRENTE A INUNDACIONES EN LA QUEBRADA LA JARDINA, DISTRITO DE SAN JACINTO, PROVINCIA DE TUMBES, DEPARTAMENTO DE TUMBES" de CUI: 2505813"

PLANO: COORDENADAS

PROYECCION: WGS84 | ZONA: 17 SUR

CODIGO: 2505813-TUM/QLJMDI-PE/TI-06

ESCALA: -

FECHA: ENERO 2023

N° PLANO: 04

04/06

Esta es una copia auténtica imprimible de documento electrónico archivado en la Superintendencia Nacional de Bienes Estatales, aplicando lo dispuesto por el Art. 25 de DS.070-2013- PCM y la Tercera Disposición Complementaria Final del DS. 026-2016-PCM. Su autenticidad e integridad puede ser contrastada a través de nuestro portal web: **https://www.sbn.gob.pe** ingresando al ícono *Verifica documento digital* o también a través de la siguiente dirección web: . En ambos casos deberás ingresar la siguiente clave:
2791574Y78

DATOS TECNICOS DEL ÁREA SOLICITADA 02						
VÉRTICE	LADO	DIST.	COORDENADAS WGS 84		COORDENADAS PSAD 56	
			ESTE (X)	NORTE (Y)	ESTE (X)	NORTE (Y)
401	401-402	0.06	561268.5322	9596919.2788	561520.4584	9587283.2294
402	402-403	0.15	561267.5725	9596919.1887	561519.4785	9587283.1938
403	403-404	0.65	561267.4268	9596919.1750	561519.3310	9587283.1256
404	404-405	0.11	561266.5787	9596919.0952	561518.4829	9587283.0418
405	405-406	0.03	561266.4312	9596919.0815	561518.3374	9587283.0321
406	406-407	0.02	561265.6053	9596919.0039	561517.5115	9587282.9545
407	407-408	0.15	561265.5811	9596919.0016	561517.4873	9587282.9522
408	408-409	0.03	561265.4355	9596918.9880	561517.3417	9587282.9386
409	409-410	0.02	561264.6097	9596918.9104	561516.5159	9587282.8610
410	410-411	0.15	561264.5855	9596918.9081	561516.4917	9587282.8587
411	411-412	0.83	561264.4399	9596918.8945	561516.3461	9587282.8451
412	412-413	0.05	561263.6141	9596918.8169	561515.5203	9587282.7675
413	413-414	0.95	561263.5600	9596918.8118	561515.4662	9587282.7623
414	414-415	0.05	561262.6185	9596918.7234	561514.5247	9587282.6740
415	415-416	0.95	561262.5644	9596918.7183	561514.4706	9587282.6688
416	416-417	0.05	561261.6229	9596918.6299	561513.5291	9587282.5805
417	417-418	0.97	561261.5722	9596918.6251	561513.4784	9587282.5757
418	418-419	0.15	561260.6081	9596918.5341	561512.5095	9587282.4847
419	419-420	0.85	561260.4575	9596918.5204	561512.3637	9587282.4710
420	420-421	0.98	561259.6075	9596918.4406	561511.5137	9587282.3912
421	421-422	0.02	561258.6360	9596918.3493	561510.5422	9587282.2999
422	422-423	0.11	561258.6119	9596918.3470	561510.5181	9587282.2976
423	423-424	0.83	561258.4662	9596918.3334	561510.3724	9587282.2840
424	424-425	0.06	561257.6404	9596918.2558	561509.5466	9587282.2064
425	425-426	0.96	561257.5997	9596918.2519	561509.5059	9587282.2025
426	426-427	0.04	561256.6448	9596918.1623	561508.5510	9587282.1129
427	427-428	0.96	561256.6041	9596918.1584	561508.5103	9587282.1090
428	428-429	0.04	561255.6492	9596918.0688	561507.5554	9587282.0194
429	429-430	0.98	561255.6085	9596918.0649	561507.5147	9587282.0155
430	430-431	0.04	561254.6536	9596917.9753	561506.5598	9587281.9259
431	431-432	0.98	561254.6122	9596917.9714	561506.5184	9587281.9219
432	432-433	1.00	561253.6338	9596917.8795	561505.5400	9587281.8301
433	433-434	0.98	561252.6382	9596917.7860	561504.5444	9587281.7366
434	434-435	0.05	561251.6668	9596917.6947	561503.5730	9587281.6453
435	435-436	0.95	561251.6218	9596917.6904	561503.5280	9587281.6410
436	436-437	0.05	561250.6712	9596917.6012	561502.5774	9587281.5518
437	437-438	0.95	561250.6262	9596917.5969	561502.5324	9587281.5475
438	438-439	0.05	561249.6756	9596917.5077	561501.5818	9587281.4583
439	439-440	0.95	561249.6305	9596917.5034	561501.5367	9587281.4540
440	440-441	0.03	561248.6800	9596917.4142	561500.5862	9587281.3648
441	441-442	0.99	561248.6481	9596917.4112	561500.5543	9587281.3617
442	442-443	1.00	561247.6602	9596917.3184	561499.5664	9587281.2690
443	443-444	0.98	561246.6646	9596917.2249	561498.5708	9587281.1755
444	444-445	0.02	561245.6932	9596917.1336	561497.5994	9587281.0842
445	445-446	0.15	561245.6690	9596917.1313	561497.5752	9587281.0819
446	446-447	0.83	561245.5232	9596917.1177	561497.4294	9587281.0683
447	447-448	0.05	561244.6976	9596917.0401	561496.6038	9587280.9907
448	448-449	0.99	561244.6657	9596917.0371	561496.5719	9587280.9876
449	449-450	0.64	561243.6778	9596916.9443	561495.5840	9587280.8949
450	450-451	0.34	561243.0364	9596916.8843	561494.9426	9587280.8347
451	451-452	0.70	561242.7993	9596916.8618	561494.7055	9587280.8124
452	452-453	0.65	561242.1072	9596916.7968	561494.0134	9587280.7474
453	453-454	0.35	561241.4585	9596916.7359	561493.3647	9587280.6865
454	454-455	0.57	561241.1139	9596916.7035	561493.0201	9587280.6541
455	455-456	0.48	561240.5451	9596916.6501	561492.4513	9587280.6007
456	456-457	0.57	561240.1207	9596916.6102	561492.0269	9587280.5608
457	457-458	0.08	561239.5495	9596916.5566	561491.4557	9587280.5072
458	458-459	0.35	561239.4720	9596916.5493	561491.3782	9587280.4999
459	459-460	0.62	561239.1275	9596916.5169	561491.0337	9587280.4675
460	460-461	0.38	561238.5076	9596916.4587	561490.4138	9587280.4092
461	461-462	0.83	561238.1342	9596916.4243	561490.0404	9587280.3749
462	462-463	0.82	561237.3257	9596916.3512	561489.2319	9587280.3018
463	463-464	0.96	561236.5110	9596916.2735	561488.4171	9587280.2241
464	464-465	0.91	561235.5546	9596916.1750	561487.4608	9587280.1255
465	465-466	0.93	561234.6477	9596916.0771	561486.5539	9587280.0277
466	466-467	0.91	561233.7251	9596915.9790	561485.6313	9587279.9256
467	467-468	0.94	561232.8251	9596915.8673	561484.7313	9587279.8179
468	468-469	0.92	561231.8816	9596915.7581	561483.7878	9587279.7087
469	469-470	0.98	561230.9811	9596915.6574	561482.8873	9587279.5879
470	470-471	0.94	561230.0825	9596915.5120	561481.9887	9587279.4626
471	471-472	0.93	561229.1019	9596915.3844	561481.0081	9587279.3350
472	472-473	0.95	561228.1796	9596915.2534	561480.0858	9587279.2088
473	473-474	0.74	561227.2355	9596915.1146	561479.1417	9587279.0652
474	474-475	0.46	561226.5036	9596915.0033	561478.4098	9587278.9539
475	475-476	0.70	561226.0453	9596914.9324	561477.9515	9587278.8830
476	476-477	0.78	561225.3571	9596914.8242	561477.2633	9587278.7747
477	477-478	0.30	561224.6402	9596914.7080	561476.5464	9587278.6586
478	478-479	0.43	561224.1419	9596914.6263	561476.0481	9587278.5767
479	479-480	0.57	561223.7203	9596914.5568	561475.6265	9587278.5074
480	480-481	0.43	561223.1552	9596914.4639	561475.0614	9587278.4145
481	481-482	0.57	561222.7335	9596914.3947	561474.6397	9587278.3453
482	482-483	0.43	561222.1684	9596914.3018	561474.0746	9587278.2524
483	483-484	0.57	561221.7468	9596914.2325	561473.6530	9587278.1831
484	484-485	0.43	561221.1816	9596914.1396	561473.0878	9587278.0902
485	485-486	0.57	561220.7600	9596914.0704	561472.6661	9587278.0210
486	486-487	0.43	561220.1949	9596913.9775	561472.1011	9587277.9281
487	487-488	0.57	561219.7732	9596913.9082	561471.6794	9587277.8588
488	488-489	0.43	561219.2081	9596913.8153	561471.1143	9587277.7659
489	489-490	0.57	561218.7865	9596913.7460	561470.6927	9587277.6966
490	490-491	0.43	561218.2213	9596913.6532	561470.1275	9587277.6038
491	491-492	0.57	561217.7997	9596913.5839	561469.7059	9587277.5345
492	492-493	0.43	561217.2346	9596913.4910	561469.1408	9587277.4416
493	493-494	0.57	561216.8129	9596913.4217	561468.7191	9587277.3723
494	494-495	0.43	561216.2478	9596913.3289	561468.1540	9587277.2795
495	495-496	0.57	561215.8262	9596913.2596	561467.7324	9587277.2102
496	496-497	0.43	561215.2610	9596913.1667	561467.1672	9587277.1173
497	497-498	0.57	561214.8394	9596913.0974	561466.7456	9587277.0480
498	498-499	0.43	561214.2743	9596913.0045	561466.1805	9587276.9551
499	499-500	0.57	561213.8527	9596912.9353	561465.7589	9587276.8859
500	500-501	0.48	561213.2875	9596912.8424	561465.1937	9587276.7930

DATOS TECNICOS DEL ÁREA SOLICITADA 02						
VÉRTICE	LADO	DIST.	COORDENADAS WGS 84		COORDENADAS PSAD 56	
			ESTE (X)	NORTE (Y)	ESTE (X)	NORTE (Y)
501	501-502	0.57	561212.6659	9596912.7731	561464.7721	9587276.7237
502	502-503	0.43	561212.3007	9596912.6802	561464.2069	9587276.6308
503	503-504	0.57	561211.8791	9596912.6110	561463.7853	9587276.5616
504	504-505	0.43	561211.3140	9596912.5181	561463.2202	9587276.4687
505	505-506	0.57	561210.8924	9596912.4488	561462.7986	9587276.3994
506	506-507	0.43	561210.3272	9596912.3559	561462.2334	9587276.3065
507	507-508	0.57	561209.9056	9596912.2866	561461.8118	9587276.2372
508	508-509	0.43	561209.3404	9596912.1938	561461.2466	9587276.1444
509	509-510	0.57	561208.9188	9596912.1245	561460.8250	9587276.0751
510	510-511	0.43	561208.3537	9596912.0316	561460.2599	9587275.9822
511	511-512	0.57	561207.9321	9596911.9623	561459.8383	9587275.9129
512	512-513	0.43	561207.3669	9596911.8695	561459.2731	9587275.8201
513	513-514	0.57	561206.9453	9596911.8002	561458.8515	9587275.7508
514	514-515	0.43	561206.3801	9596911.7073	561458.2863	9587275.6579
515	515-516	0.57	561205.9585	9596911.6380	561457.8647	9587275.5886
516	516-517	0.43	561205.3934	9596911.5452	561457.2996	9587275.4958
517	517-518	0.57	561204.9718	9596911.4759	561456.8780	9587275.4265
518	518-519	0.43	561204.4066	9596911.3830	561456.3128	9587275.3336
519	519-520	0.57	561203.9850	9596911.3137	561455.8912	9587275.2643
520	520-521	1.00	561203.4198	9596911.2208	561455.3260	9587275.1714
521	521-522	2.00	561202.4326	9596911.0614	561454.3388	9587275.0120
522	522-523	0.43	561200.4587	9596910.7395	561452.3649	9587274.6901
523	523-524	0.57	561200.0371	9596910.6702	561451.9433	9587274.6208
524	524-525	0.43	561199.4719	9596910.5773	561451.3781	9587274.5279
525	525-526	0.57	561199.0503	9596910.5080	561450.9565	9587274.4586
526	526-527	0.43	561198.4852	9596910.4151	561450.3914	9587274.3657
527	527-528	0.57	561198.0636	9596910.3458	561449.9698	9587274.2964
528	528-529	0.43	561197.4984	9596910.2530	561449.4046	9587274.2036
529	529-530	0.57	561197.0768	9596910.1837	561448.9830	9587274.1343
530	530-531	0.43	561196.5117	9596910.0908	561448.4179	9587274.0414
531	531-532	0.57	561196.0901	9596910.0215	561447.9963	9587273.9721
532	532-533	0.43	561195.5249	9596909.9286	561447.4311	9587273.8792
533	533-534	0.57	561195.1033	9596909.8593	561447.0095	9587273.8099
534	534-535	0.43	561194.5381	9596909.7664	561446.4443	9587273.7170
535	535-536	0.57	561194.1165	9596909.6971	561446.0227	9587273.6477
536	536-537	0.43	561193.5514	9596909.6043	561445.4576	9587273.5549
537	537-538	0.57	561193.1298	9596909.5350	561445.0360	9587273.4856
538	538-539	0.43	561192.5646	9596909.4421	561444.4708	9587273.3927
539	539-540	0.57	561192.1430	9596909.3728	561444.0492	9587273.3234
540	540-541	0.43	561191.5779	9596909.2799	561443.4841	9587273.2305
541	541-542	0.57	561191.1562	9596909.2106	561443.0624	9587273.1612
542	542-543	0.43	561190.5911	9596909.1177	561442.4973	9587273.0683
543	543-544	0.57	561190.1695	9596909.0484	561442.0757	9587272.9990
544	544-545	0.43	561189.6043	9596908.9555	561441.5105	9587272.9061
545	545-546	0.57	561189.1827	9596908.8863	561441.0889	9587272.8369
546	546-547	0.43	561188.6176	9596908.7934	561440.5238	9587272.7440
547	547-548	0.57	561188.1960	9596908.7241	561440.1022	9587272.6747
548	548-549	0.43	561187.6308	9596908.6312	561439.5370	9587272.5818
549	549-550	0.57	561187.2092	9596908.5619	561439.1154	9587272.5125
550	550-551	0.43	561186.6440	9596908.4690	561438.5502	9587272.4196
551	551-552	0.57	561186.2224	9596908.3997	561438.1286	9587272.3503
552	552-553	0.43	561185.6573	9596908.3068	561437.5635	9587272.2574
553	553-554	0.57	561185.2357	9596908.2375	561437.1419	9587272.1881
554	554-555	0.43	561184.6705	9596908.1447	561436.5767	9587272.0953
555	555-556	0.57	561184.2489	9596908.0754	561436.1551	9587272.0260
556	556-557	0.43	561183.6838	9596907.9825	561435.5900	9587271.9331
557	557-558	0.57	561183.2622	9596907.9132	561435.1684	9587271.8638
558	558-559	0.43	561182.6970	9596907.8203	561434.6032	9587271.7709
559	559-560	0.57	561182.2754	9596907.7510	561434.1816	9587271.7016
560	560-561	0.43	561181.7102	9596907.6581	561433.6164	9587271.6087
561	561-562	0.57	561181.2886	9596907.5888	561433.1948	9587271.5394
562	562-563	0.43	561180.7235	9596907.4959	561432.6297	9587271.4465
563	563-564	0.57	561180.3019	9596907.4267	561432.2081	9587271.3773
564	564-565	0.43	561179.7367	9596907.3338	561431.6429	9587271.2844
565	565-566	0.57	561179.3151	9596907.2645	561431.2213	9587271.2151
566	566-567	0.43	561178.7500	9596907.1716	561430.6562	9587271.1222
567	567-568	0.57	561178.3283	9596907.1023	561430.2345	9587271.0529
568	568-569	0.43	561177.7632	9596907.0094	561429.6694	9587270.9600
569	569-570	0.57	561177.3416	9596906.9401	561429.2478	9587270.8907
570	570-571	0.43	561176.7764	9596906.8472	561428.6826	9587270.7978
571	571-572	0.57	561176.3548	9596906.7779	561428.2610	9587270.7285
572	572-573	0.43	561175.7897	9596906.6851	561427.6959	9587270.6357
573	573-574	0.57	561175.3681	9596906.6158	561427.2743	9587270.5664
574	574-575	0.43	561174.8029	9596906.5229	561426.7091	9587270.4735
575	575-576	0.57	561174.3813	9596906.4536	561426.2875	9587270.4042
576	576-577	0.43	561173.8161	9596906.3607	561425.7223	9587270.3113
577	577-578	0.57	561173.3945	9596906.2914	561425.3007	9587270.2420
578	578-579	0.43	561172.8294	9596906.1985	561424.7356	9587270.1491
579	579-580	0.57	561172.4078	9596906.1292	561424.3140	9587270.0798
580	580-581	0.43	561171.8426	9596906.0363	561423.7488	9587269.9869
581	581-582	0.57	561171.4210	9596905.9671	561423.3272	9587269.9177
582	582-583	0.43	561170.8559	9596905.8742	561422.7621	9587269.8248
583	583-584	0.57	561170.4343	9596905.8049	561422.3405	9587269.7555
584	584-585	0.43	561169.8691	9596905.7120	561421.7753	9587269.6626
585	585-586	0.57	561169.4475	9596905.6427	561421.3537	9587269.5933
586	586-587	0.43	561168.8823	9596905.5498	561420.7885	9587269.5004
587	587-588	1.28	561168.4607	9596905.4805	561420.3669	9587269.4311
588	588-589	5.00	561167.1943	9596905.2767	561419.1005	9587269.2272
589	589-590	0.71	561166.3951	9596910.2108	561418.2913	9587274.1614
590	590-591	1.00	561165.6723	9596910.1080	561417.5785	9587274.0586
591	591-592	1.00	561164.6858	9596909.9458	561416.5918	9587273.8964
592	592-593	1.00	561163.6995	9596909.7795	561415.6057	9587273.7301
593	593-594	1.00	561162.7134	9596909.6131	561414.6196	9587273.5637
594	594-595	1.00	561161.7274	9596909.4467	561413.6336	9587273.3973
595	595-596	0.48	561160.7413	9596909.2803	561412.6475	9587273.2309
596	596-1	19.08	561160.2561	9596909.1985	561412.1623	9587273.1490

ING. JOHNY M. CRUZADO BARRANTES
VERIFICADOR CATASTRAL

RECONSTRUCCIÓN CON CAMBIOS | BESALCO | STRACON | CONSORCIO LA JARDINA

PROYECTO:
SUBPROYECTO 3: "CREACIÓN DE SERVICIO DE PROTECCIÓN FRENTE A INUNDACIONES EN LA QUEBRADA LA JARDINA, DISTRITO DE SAN JACINTO, PROVINCIA DE TUMBES, DEPARTAMENTO DE TUMBES" de CUI: 2505813"

PLANO: COORDENADAS		CODIGO: 2505813-TUM/QLJMDI-PE/TI-06	N° PLANO
		ESCALA: -	05
PROYECCION: WGS84	ZONA: 17 SUR	FECHA: ENERO 2023	05/06

Esta es una copia auténtica imprimible de documento electrónico archivado en la Superintendencia Nacional de Bienes Estatales, aplicando lo dispuesto por el Art. 25 de DS.070-2013- PCM y la Tercera Disposición Complementaria Final del DS. 026-2016-PCM. Su autenticidad e integridad puede ser contrastada a través de nuestro portal web: **https://www.sbn.gob.pe** ingresando al ícono *Verifica documento digital* o también a través de la siguiente dirección web: . En ambos casos deberás ingresar la siguiente clave: **2791574Y78**